

LGV SEA2, Nouâtre «La Fondrière» : Une aire de stockage carolingienne

région Centre, département d'Indre-et-Loire
Code Insee : 37 174, site n° 37.174.047.AH



SOUS LA DIRECTION DE **C. AUNAY**

Rapport final d'opération de fouille archéologique

VOLUME 2 : ILLUSTRATIONS ET ANNEXES
RÉALISÉE DU 19 MARS AU 13 MARS 2012
ARRÊTÉ DE PRESCRIPTION N° : 11/0576
JUILLET 2012

Nouâtre (37174)

La Fondrière

Une aire de stockage carolingienne

CÉLINE AUNAY
&
LAURENT FOURNIER
PHILIPPE GARDÈRE
MARIE-CHRISTINE LACROIX
ÉMILIE ROUX
MÉLANIE SIMARD

avec la collaboration de :
JULIEN ANGLADE
ANTONIN FAHR
Alexandre Fontaine
Matthieu Gauthier
Philippe Husi
Céline Barthélémy - Sylvand
Mureille Troubaday

Rapport final d'opération de fouille archéologique

RÉALISÉE DU 19 MARS AU 13 AVRIL 2012

ARRÊTÉ DE PRESCRIPTION N° : 07/0122 DU 12 DÉCEMBRE 2011

JUILLET 2012

VOLUME 2 : ILLUSTRATIONS ET ANNEXES

Aunay et al. 2012 : AUNAY (C.), FOURNIER (L.), GARDERE (P.), LACROIX (M. - C.), ROUX (E.), SIMARD (M.) - *LGV SEA2, Nouâtre, La Fondrière : Une aire de stockage carolingienne, volume 2 : Illustrations et Annexes*. Tours : Conseil Général d'Indre et Loire, 2012. 87p. (Rapport final d'opération).

Liste des Figures

Fig. 1 : Localisation du site sur la carte IGN au 1/50 000 et représentation de l'emprise du projet LGV SEA2	6
Fig. 2 : Localisation du site sur la carte géologique	6
Fig. 3 : Relevés des coupes géologiques réalisées au cours du diagnostic et de la fouille	7
Fig. 4 : Carte archéologique	9
Fig. 5 : Contexte historique et archéologique du site de «La Fondrière»	11
Fig. 6 : Localisation de l'emprise de fouille par rapport aux opérations de diagnostic des phases 39 et 111.	12
Fig. 7 : Extrait de la carte de Cassini avec localisation des pôles importants et des fermes du Moyen-Âge classique	13
Fig. 8 : Localisation de l'emprise de fouille reportée sur le fond du cadastre napoléonien	14
Fig. 9 : Plan général de l'emprise décapée et des vestiges identifiés, superposés aux faits repérés au cours du diagnostic (1/300)	15
Fig. 10 : Localisation des coupes et des sondages mécaniques et manuels réalisés au cours de la fouille (1/300)	16
Fig. 11 : Plan général du site de «La Fondrière» (1/300)	17
Fig. 12 : Propositions d'orientations à partir des axes de la Vienne et du chemin superposés sur les faits archéologiques repérés au cours de la fouille et des diagnostics des phases 39 et 111.	18
Fig. 13 : Localisation et relevé au 1/50 des fossés parcellaires	19
Fig. 14 : Localisation et relevé au 1/50 des trous de poteaux formant les clôtures	20
Fig. 15 : Localisation et relevé au 1/50 des trous de poteaux dans l'angle nord-est de l'emprise de fouille et trous de poteaux isolés	21
Fig. 16 : Localisation et relevé au 1/50 des trous de poteaux formant des gerbiers	22
Fig. 17 : Localisation et relevé au 1/50 des fosses arasées avec blocs de tuffeau blanc	23
Fig. 18 : Localisation et relevé au 1/20 des silos	25
Fig. 19 : Localisation et relevé au 1/50 des fosses à profil en auge	27
Fig. 20 : Localisation et relevé au 1/50 des fosses à profil en auge	28
Fig. 21 : Localisation et relevé au 1/50 des fosses arasées	29
Fig. 22 : Localisation et relevé au 1/50 des fosses - trous de poteau	30
Fig. 23 : Proposition d'agencement de l'aire d'ensilage - Etat 1 (1/250)	31
Fig. 24 : Proposition d'agencement de l'aire d'ensilage - Etat 2 (1/250)	32
Fig. 25 : Proposition d'agencement de l'aire d'ensilage - Etat 3 (1/250)	33
Fig. 26 : Carte de répartition du mobilier céramique du site de «La Fondrière» (1/250)	34
Fig. 27 : Mobilier céramique (1/3).	35
Fig. 28 : Mobilier céramique (1/3).	36
Fig. 30 : Mobilier métallique : émondoir (1/2).	37
Fig. 29 : Profil des tuiles	37
Fig. 31 : Mobilier métallique : faucille (1/2).	38
Fig. 32 : Mobilier métallique : houe (1/2).	39
Fig. 33 : Mobilier métallique (1/2).	40
ANNEXES	41
Inventaire des faits	42
Inventaire des unités stratigraphiques	47
Inventaire du mobilier archéologique :	
Poterie	59
Terre cuite	65
Faune	70
Métal	71
Lithique	73
Inventaire des photographies	76
Inventaire des minutes	83

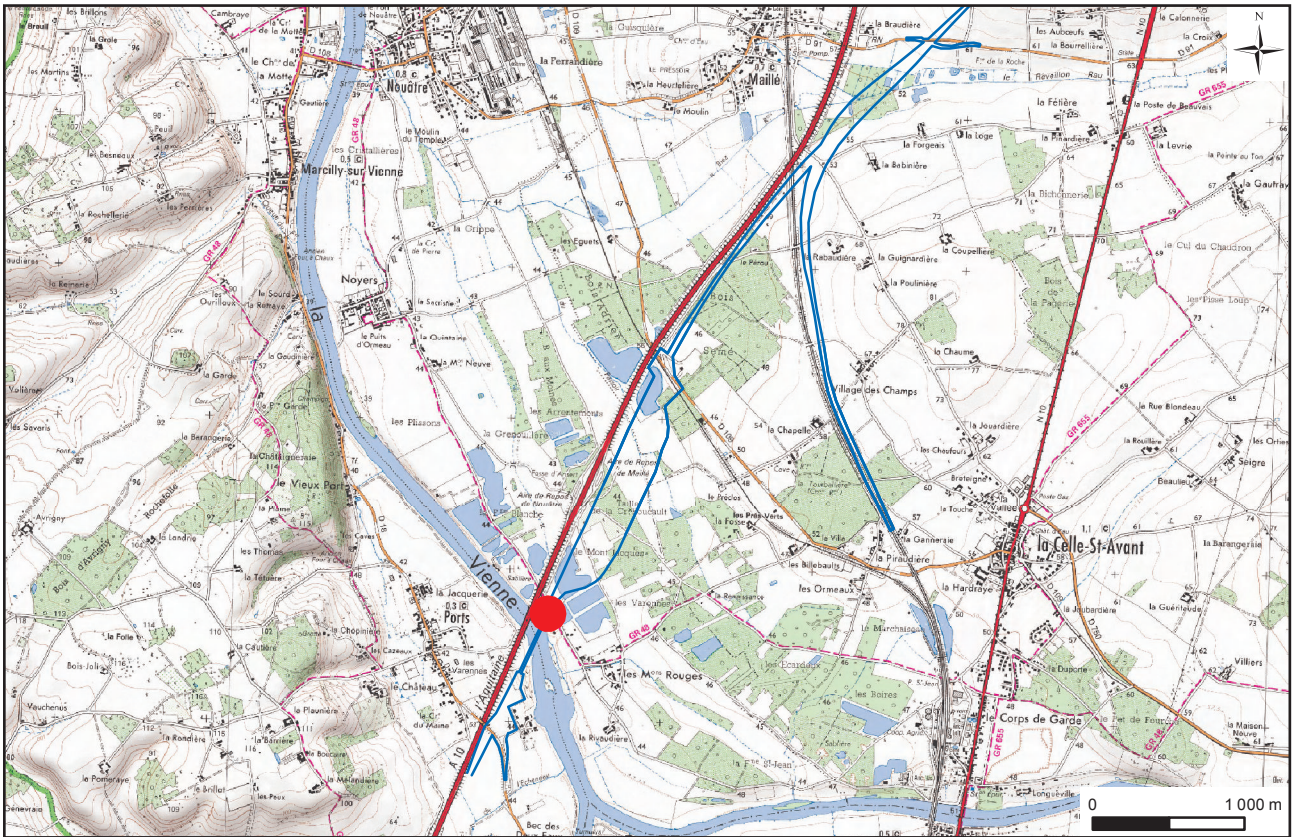


Fig.1 : Localisation du site sur la carte IGN au 1/50 000 et représentation de l'emprise du projet LGV SEA2
(Source graphique : IGN Paris - Scan 25 - 2005- Autorisation de reproduction n°2006/CUDC/0186)

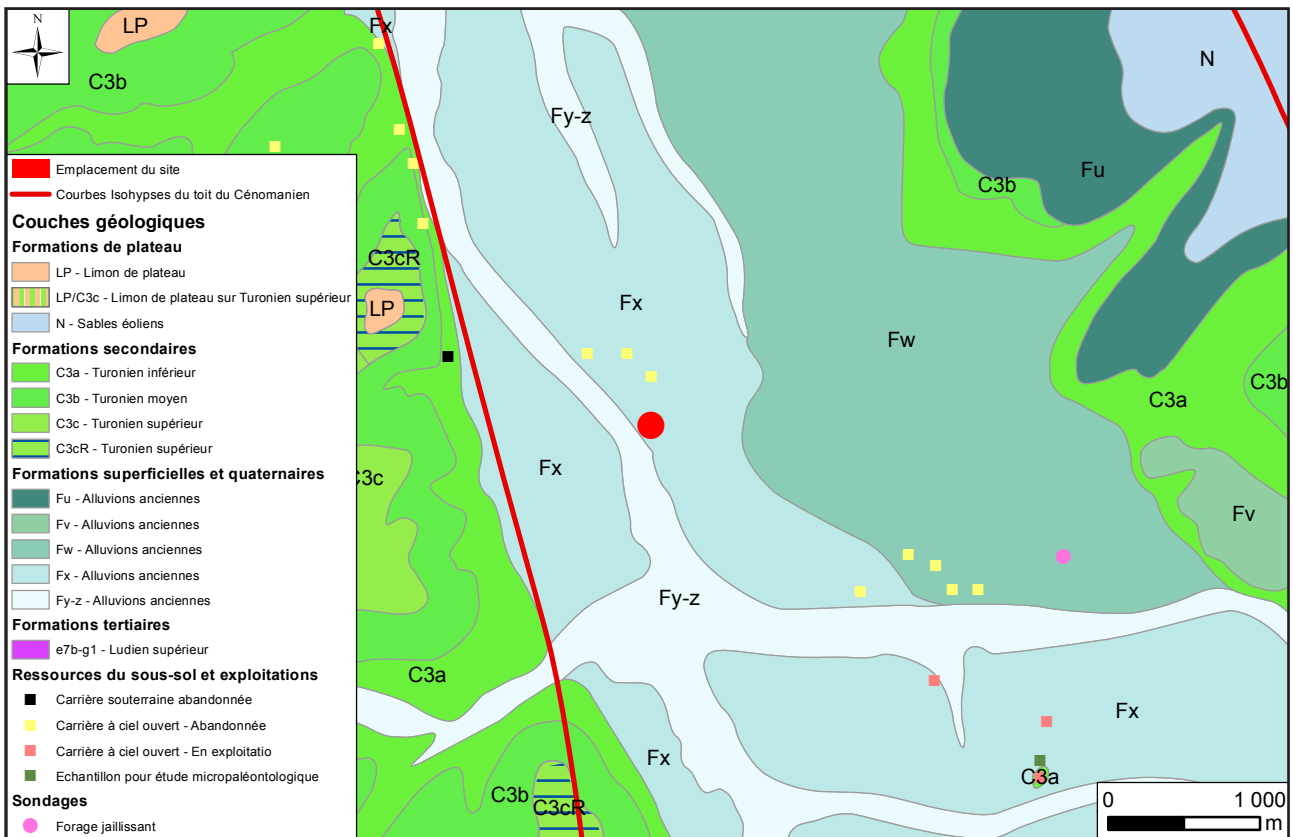


Fig.2 : Localisation du site sur la carte géologique (feuille Sainte-Maure-de-Touraine)




Fig. 3 : Relevés des coupes géologiques réalisées au cours du diagnostic et de la fouille

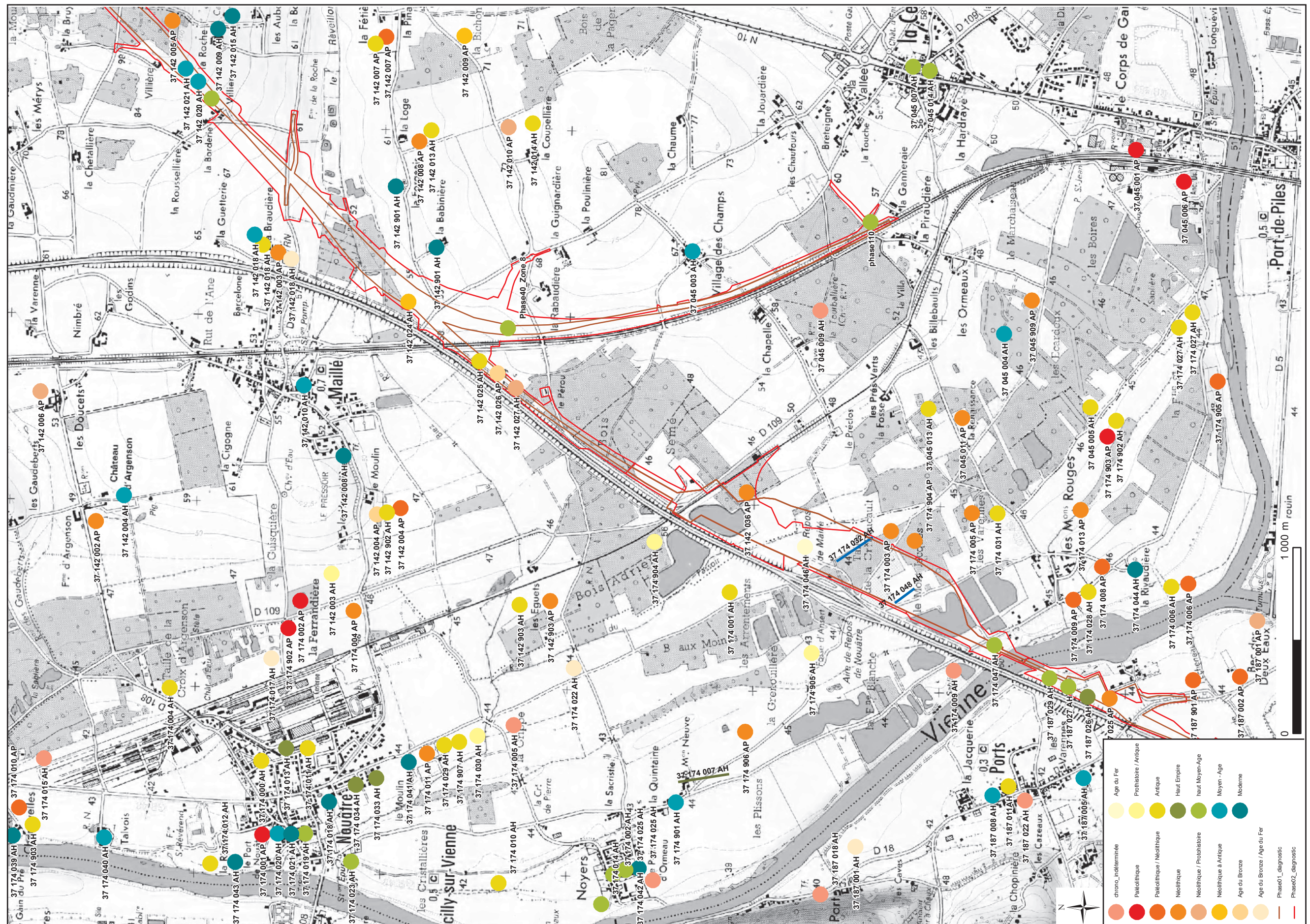


Fig. 4 : Carte archéologique
(Sources de données : Bases de données Patriarche D.R.A.C./ S.R.A. / V. Aubourg - Janvier 2012. RFO LGV SEA 2 Inrap.)
(Source graphique: IGN Scan 25, 2005. Autorisation de reproduction n°2006/CUDC/0186)

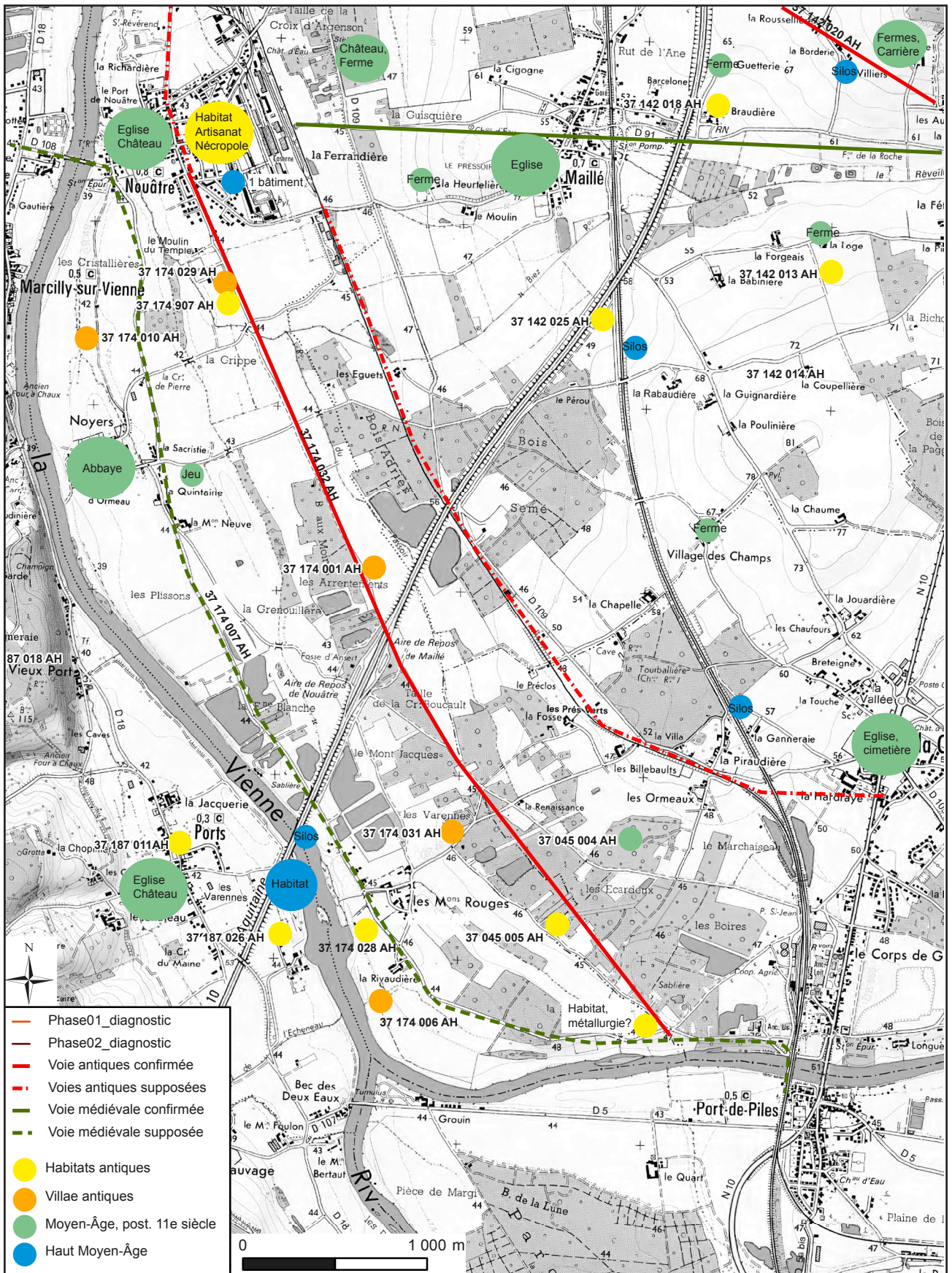


Fig.5 : Contexte historique et archéologique du site de «La Fondrière»

(Sources de données : Bases de données Patriarche D.R.A.C./S.R.A. / V. Aubourg - Janvier 2012. RFO LGV SEA 2 Inrap.)

(Source graphique: IGN Scan 25, 2005. Autorisation de reproduction n°2006/CUDC/0186)

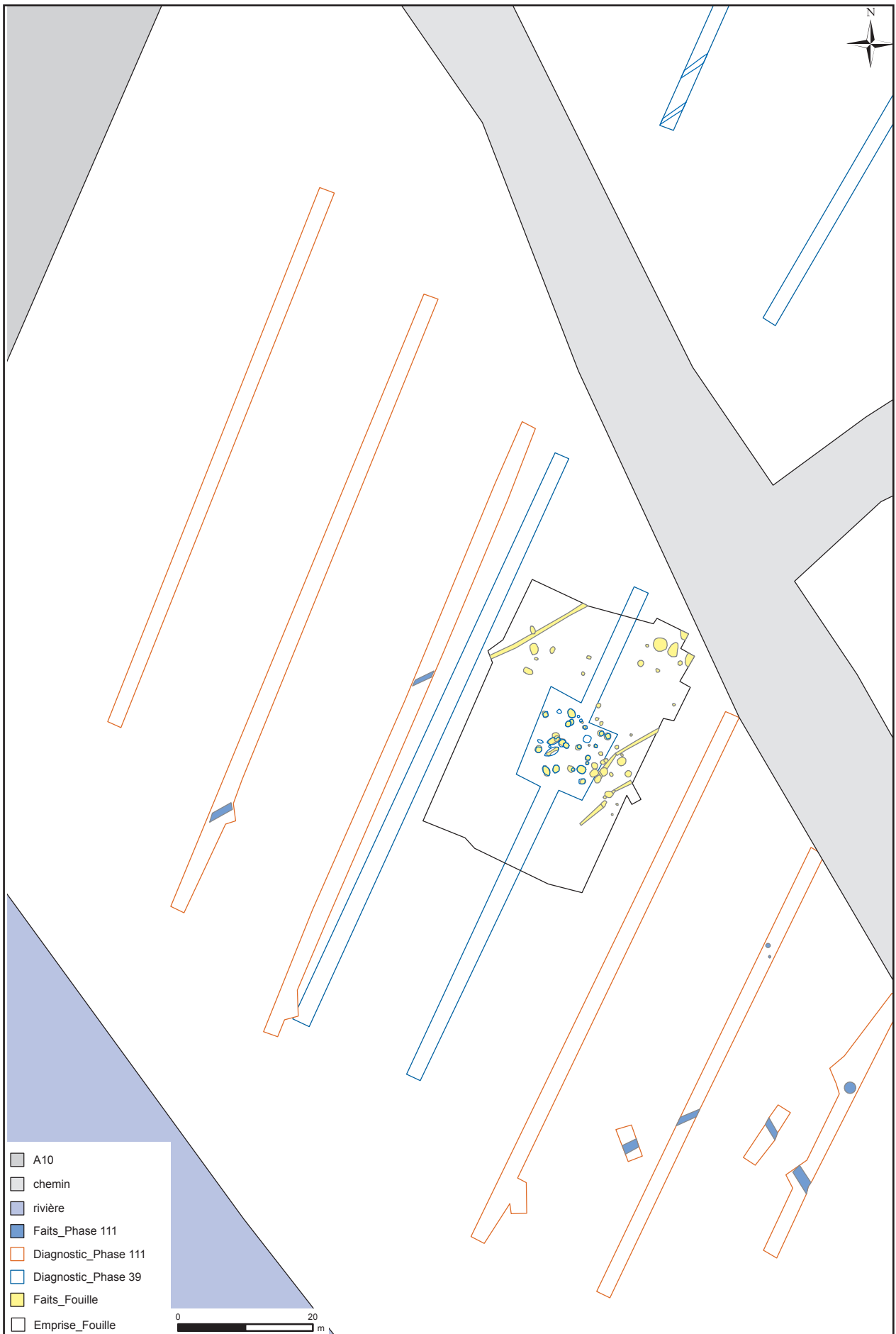


Fig. 6 : Localisation de l'emprise de fouille par rapport aux opérations de diagnostic des phases 39 et 111.
(Sources : Philippon 2011, Laruz 2012)



Ci-contre : Détail au 1/1000 des correspondances parcellaires envisagées

Fig. 8 : Localisation de l'emprise de fouille reportée sur le fond du cadastre napoléonien

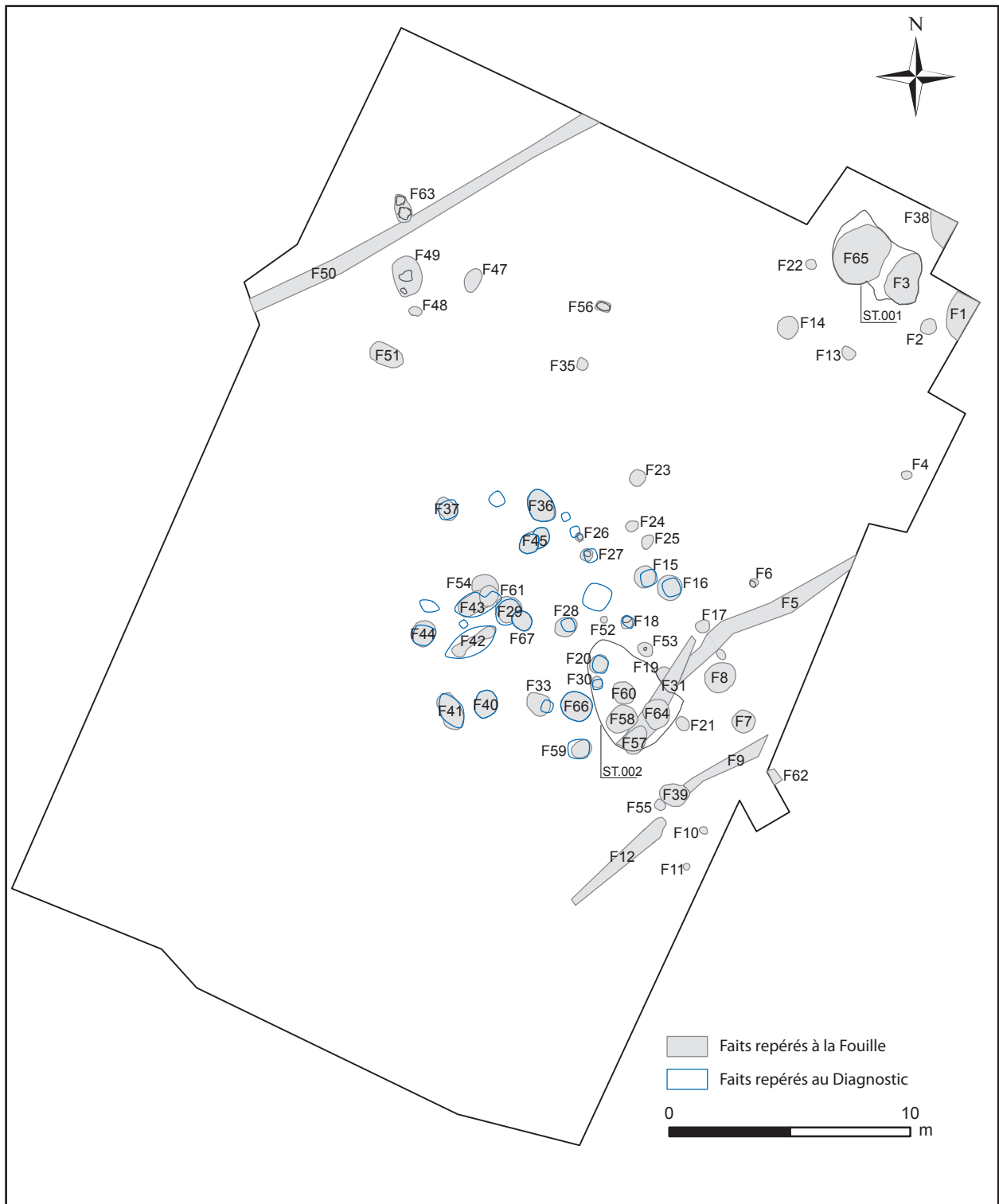


Fig. 9 : Plan général de l'emprise décapée et des vestiges identifiés, superposés aux faits repérés au cours du diagnostic (1/300)

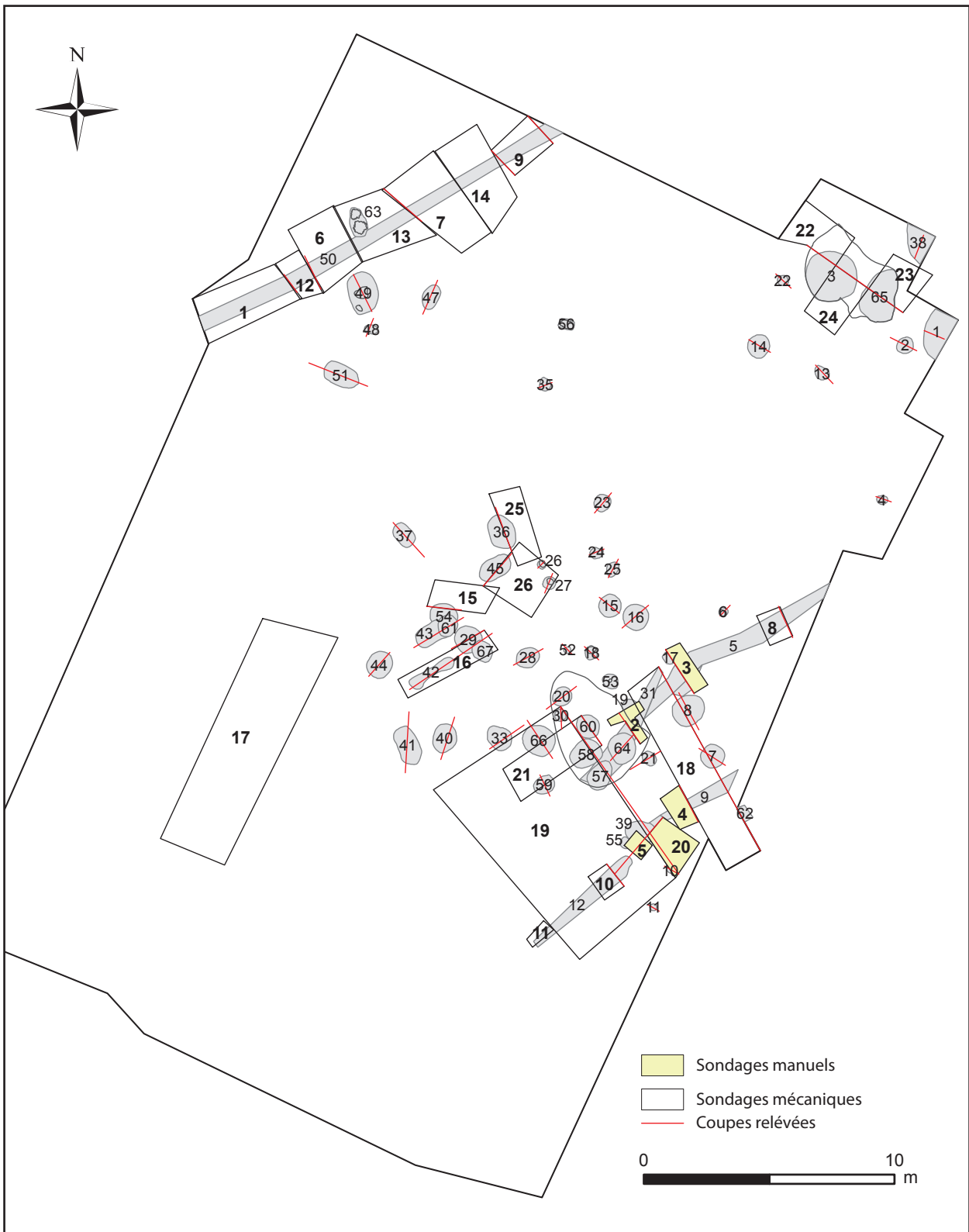


Fig. 10 : Localisation des coupes et des sondages mécaniques et manuels réalisés au cours de la fouille (1/300)

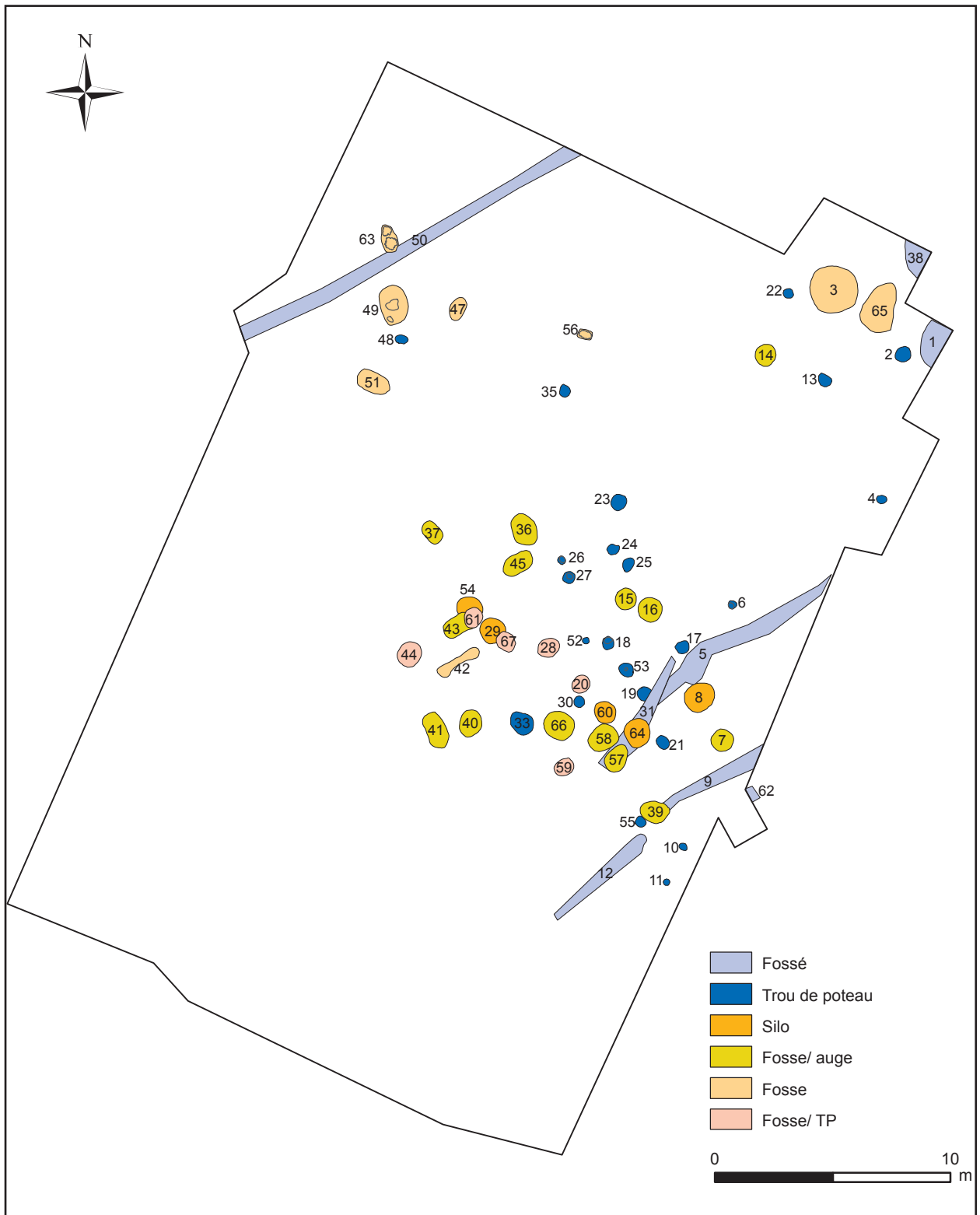


Fig. 11 : Plan général du site de «La Fondrière» (1/300)



Fig.12 : Propositions d'orientations à partir des axes de la Vienne et du chemin superposés sur les faits archéologiques repérés au cours de la fouille et des diagnostics des phases 39 et 111.

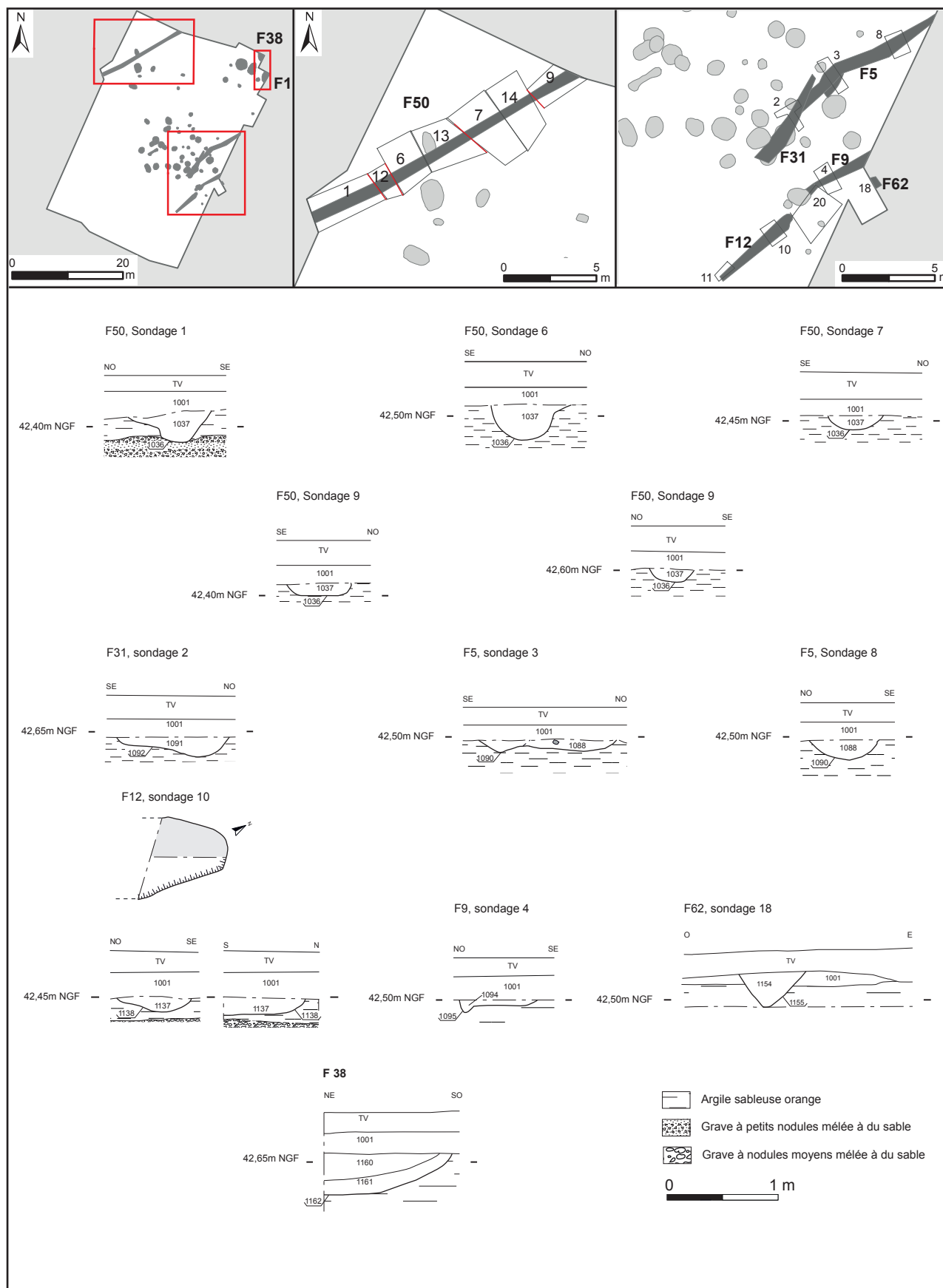


Fig. 13 : Localisation et relevé au 1/50 des fossés parcelaires

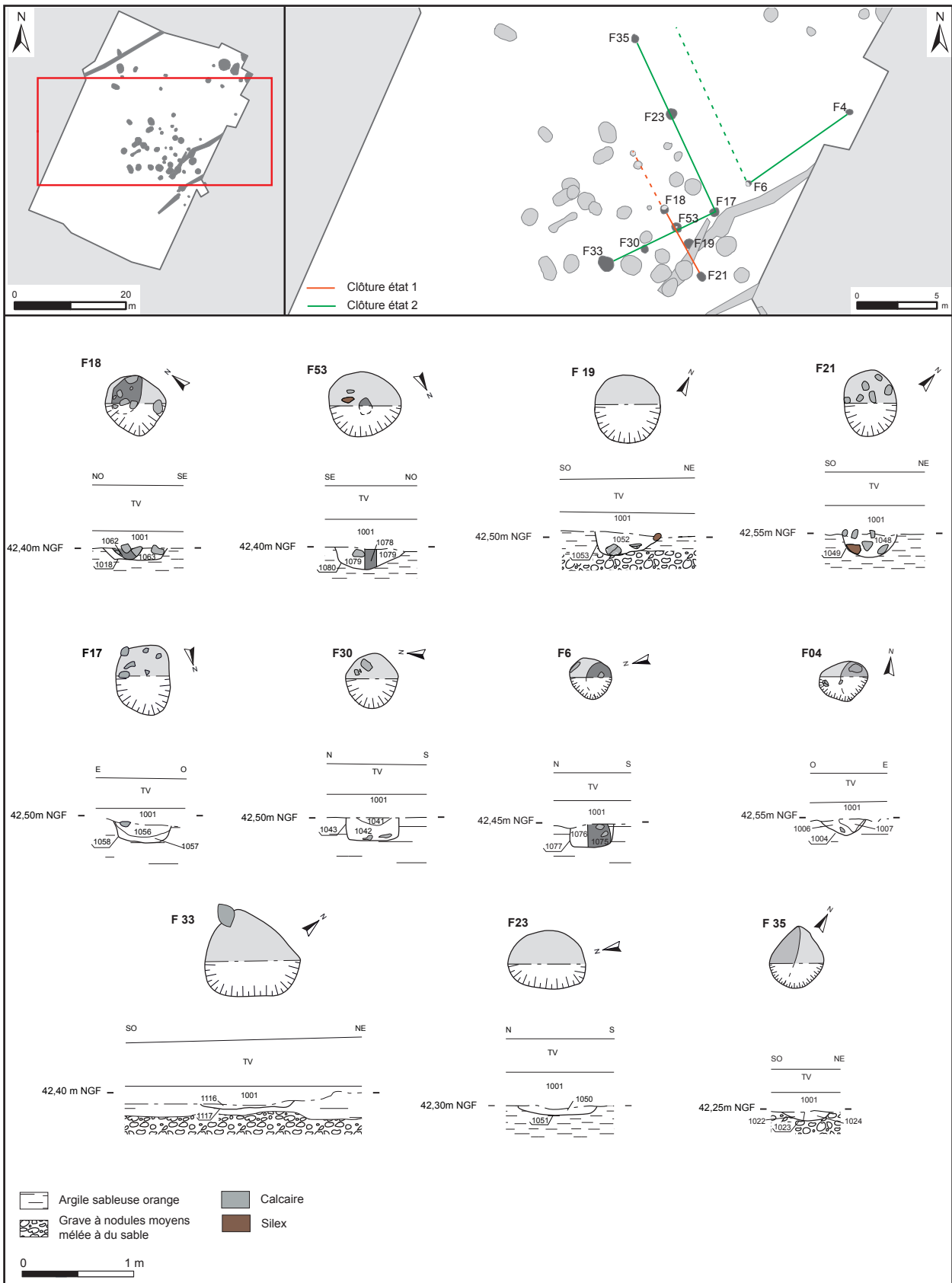


Fig. 14 : Localisation et relevé au 1/50 des trous de poteaux formant les clôtures

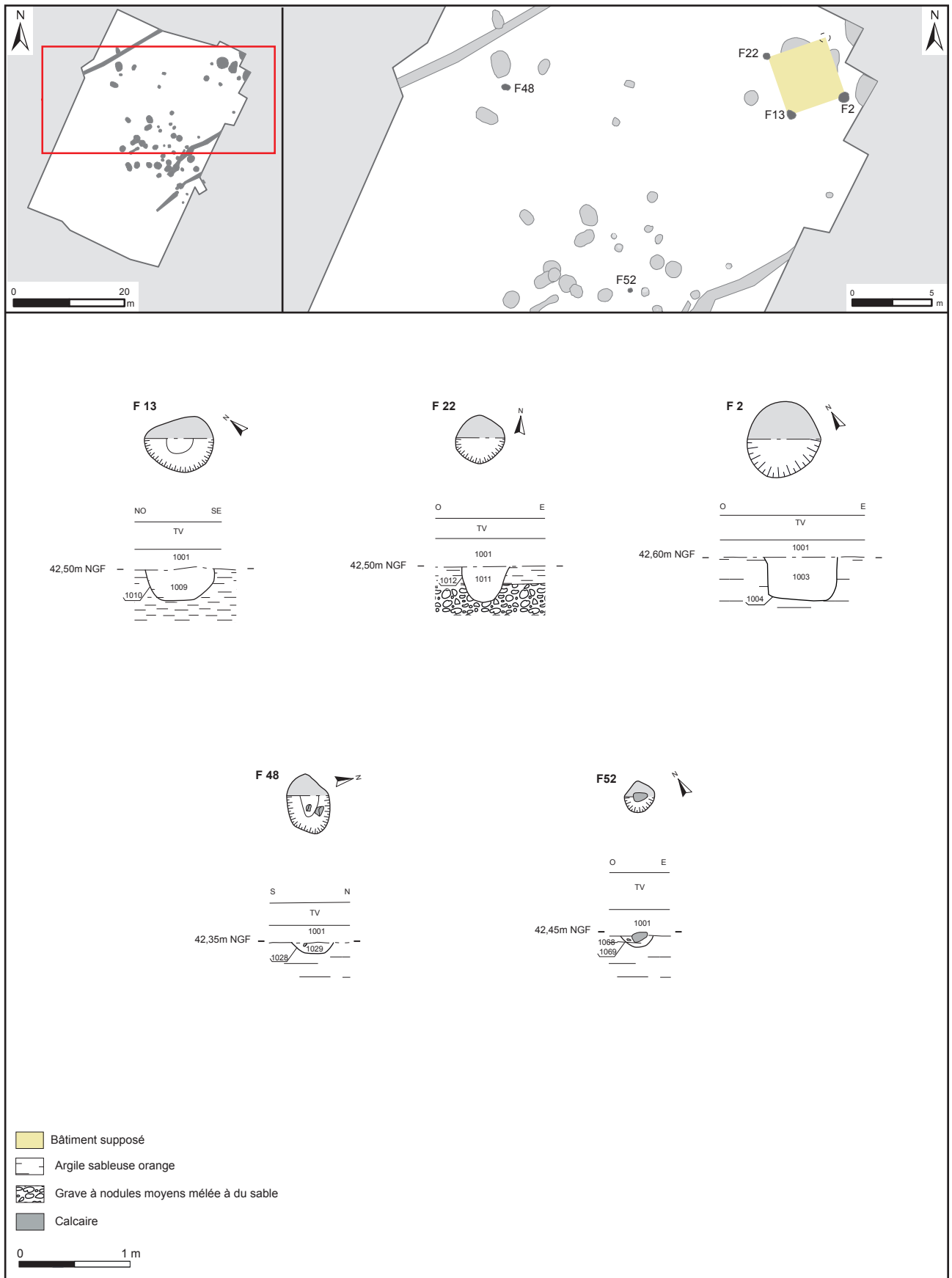


Fig. 15 : Localisation et relevé au 1/50 des trous de poteaux dans l'angle nord-est de l'emprise de fouille et trous de poteaux isolés

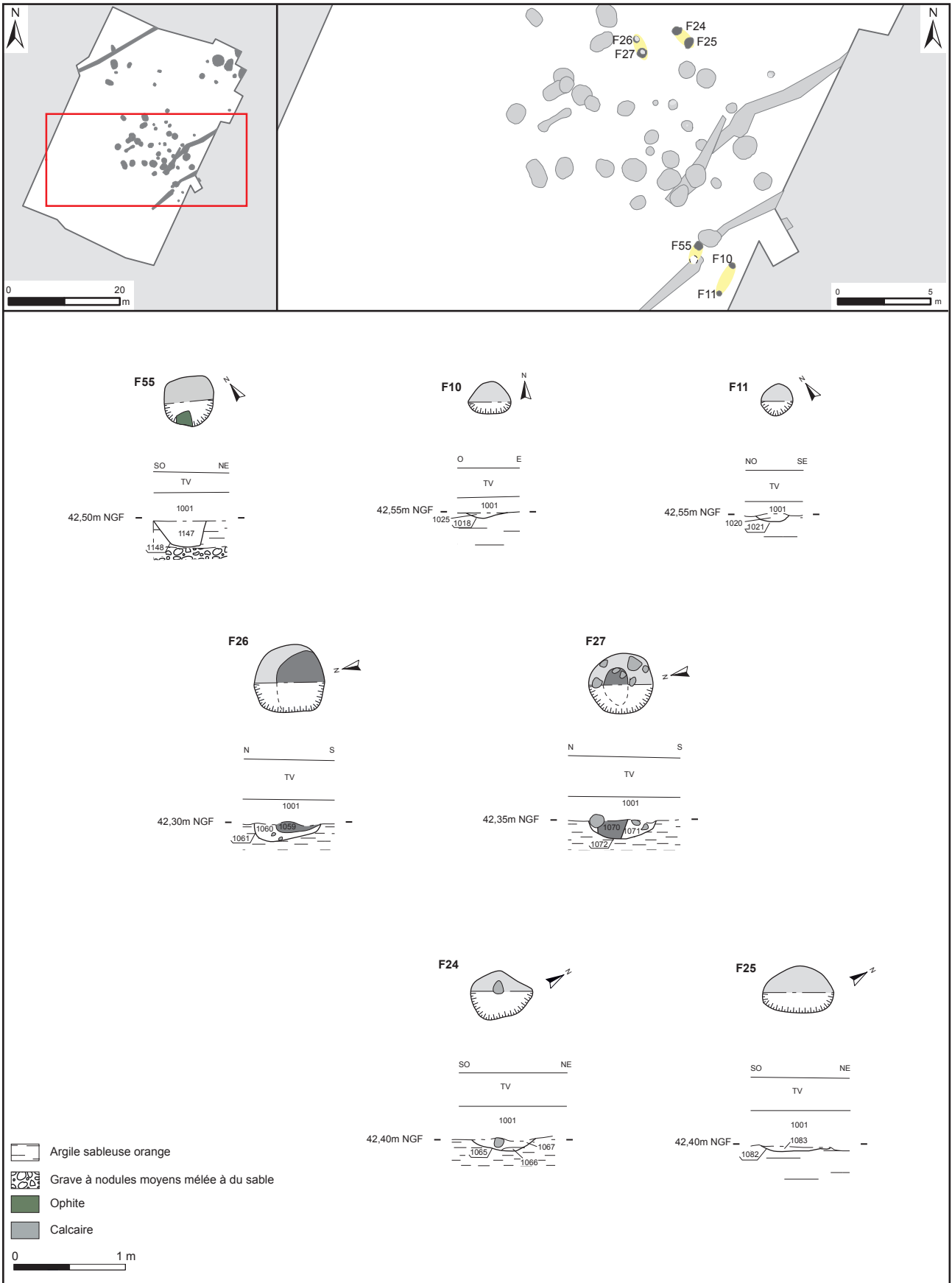


Fig. 16 : Localisation et relevé au 1/50 des trous de poteaux formant des gerbiers

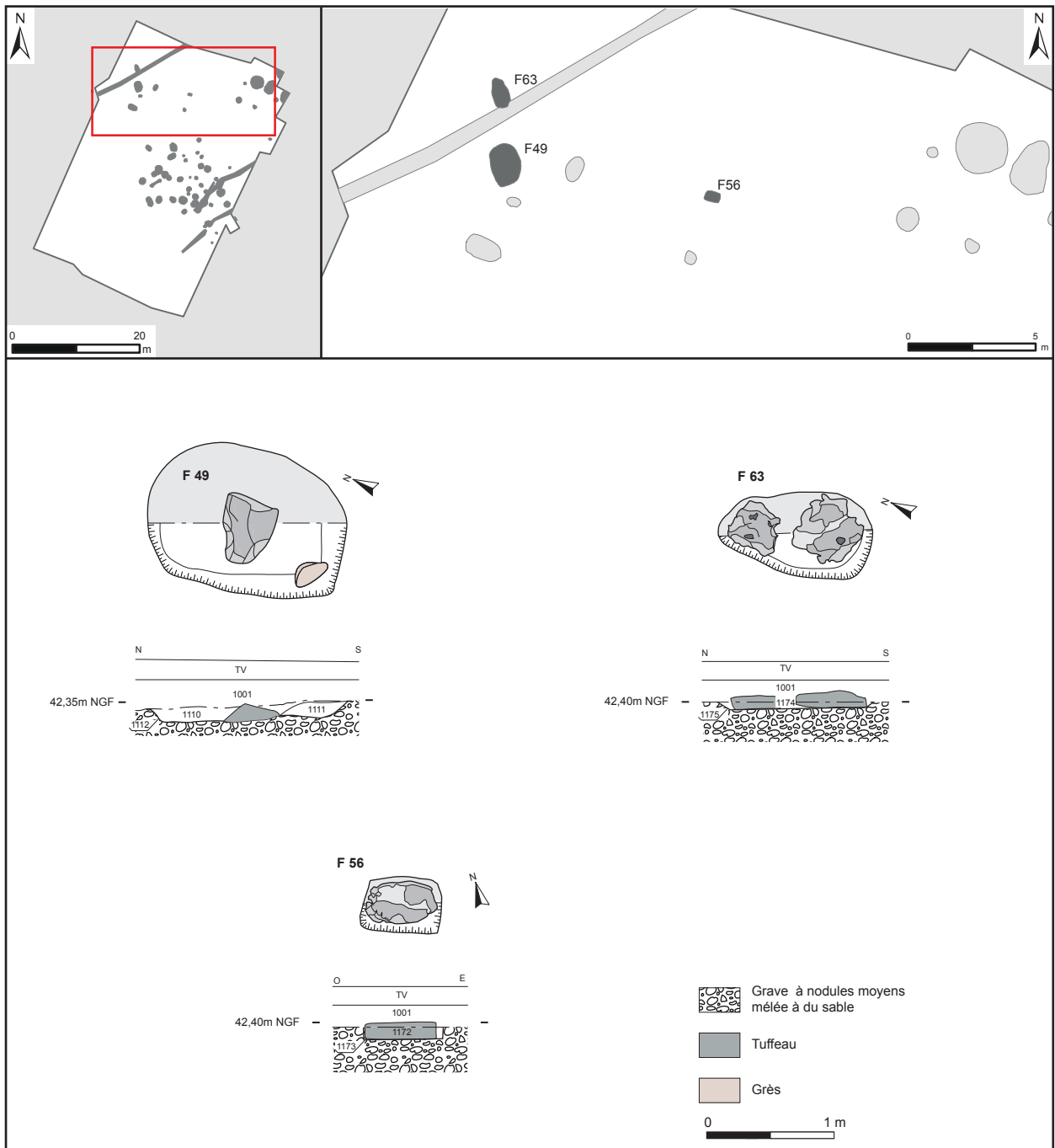


Fig. 17 : Localisation et relevé au 1/50 des fosses arasées avec blocs de tuffeau blanc

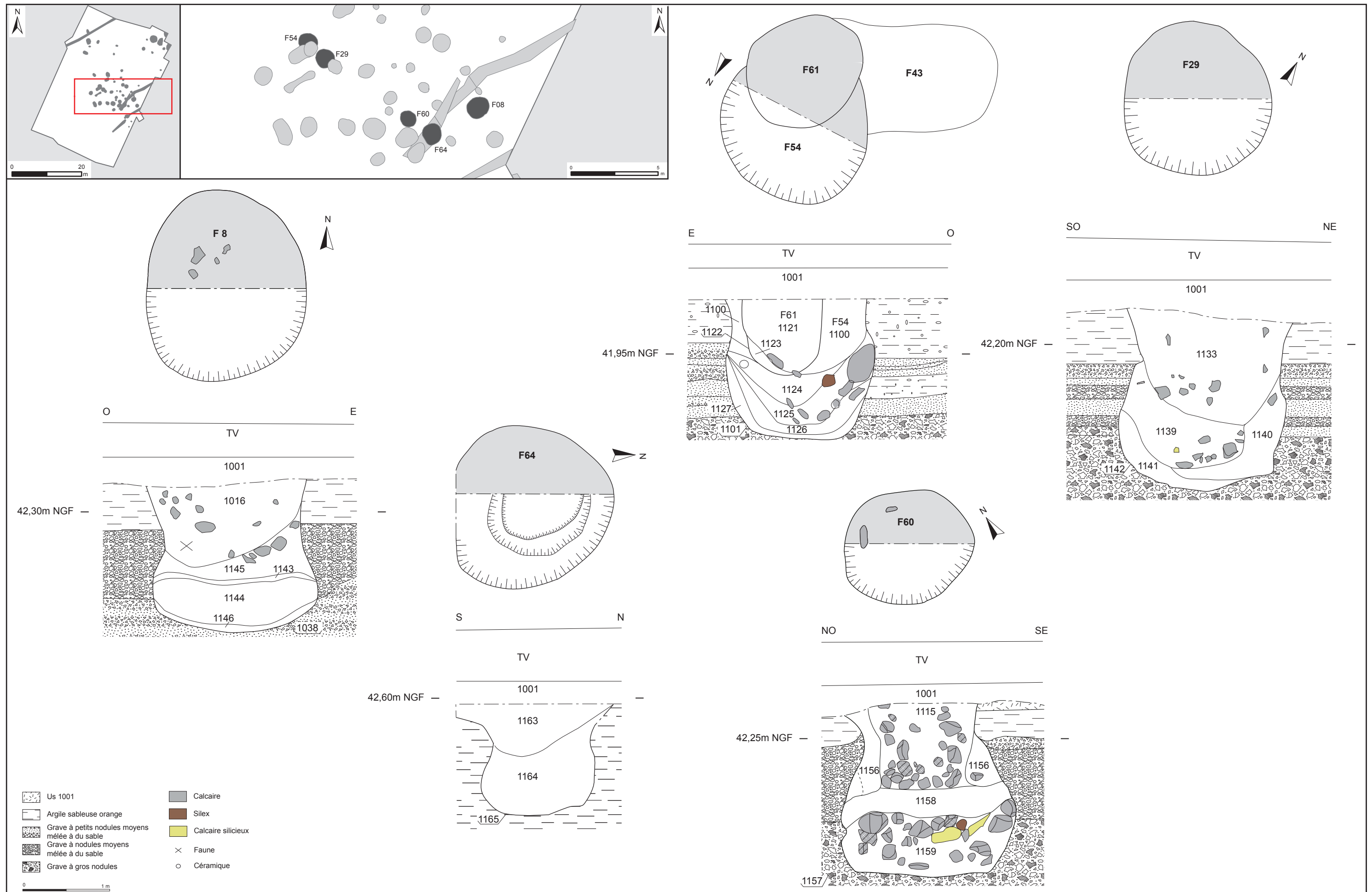


Fig. 18 : Localisation et relevé au 1/20 des silos

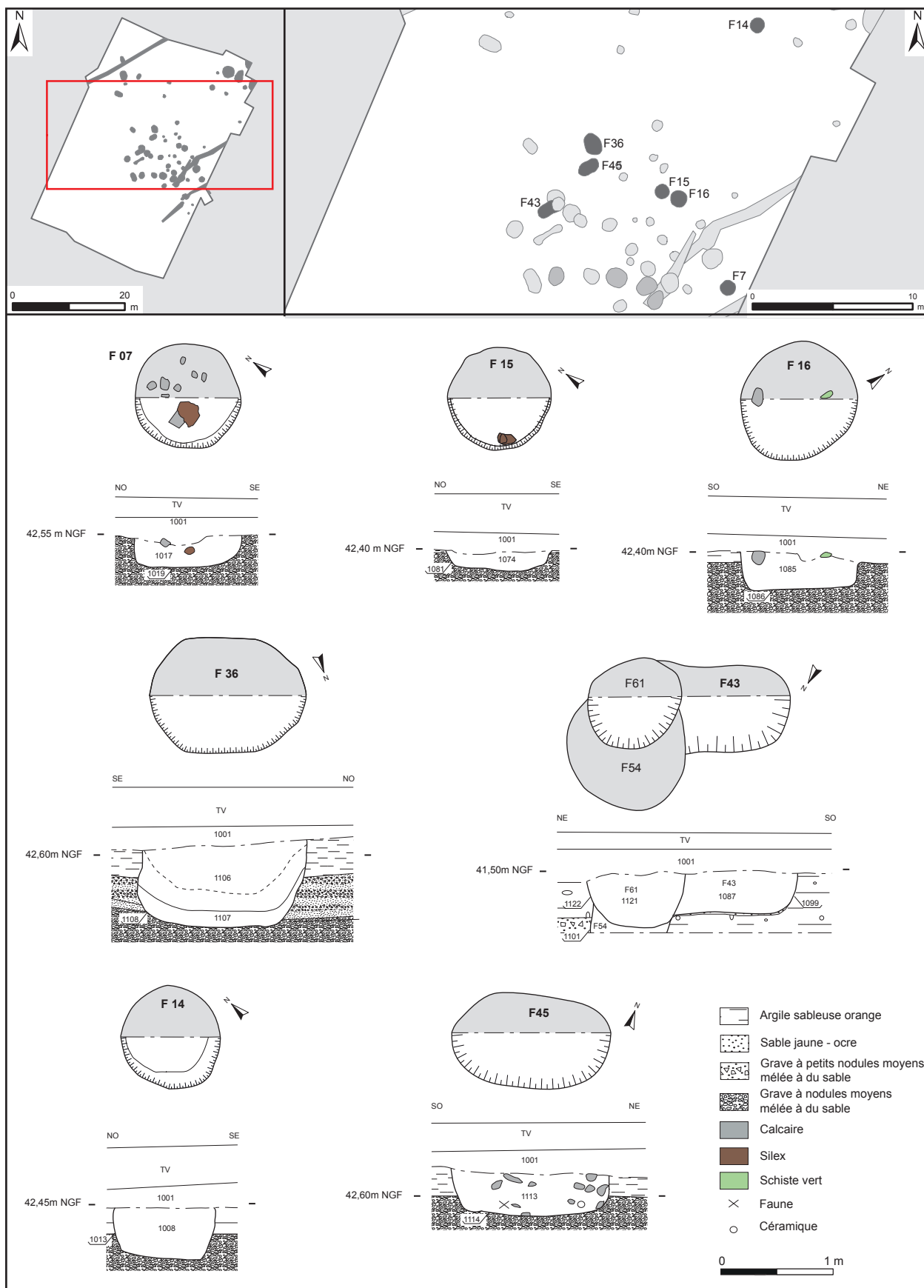


Fig. 19 : Localisation et relevé au 1/50 des fosses à profil en auge

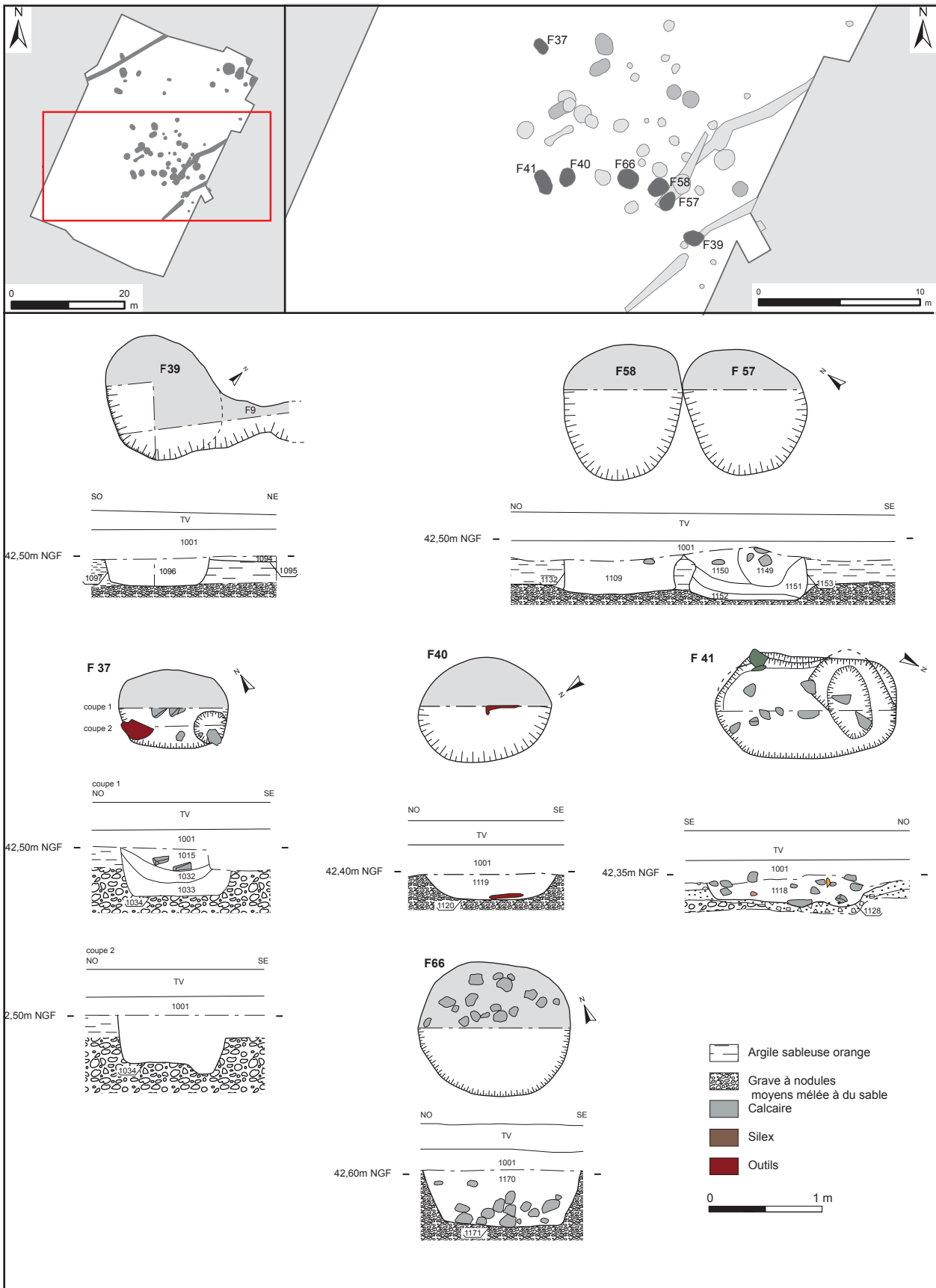


Fig. 20 : Localisation et relevé au 1/50 des fosses à profil en auge

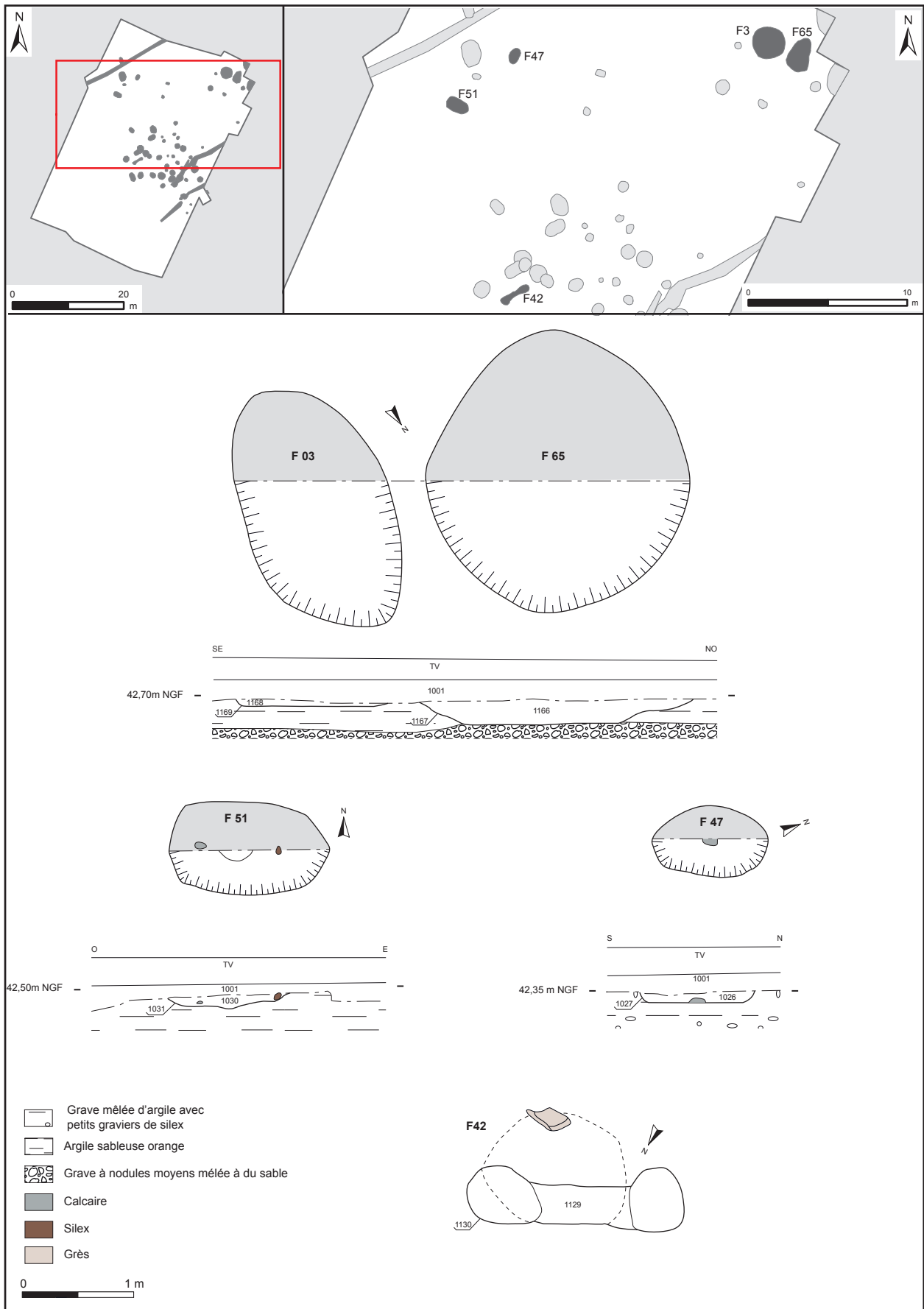


Fig. 21 : Localisation et relevé au 1/50 des fosses arasées

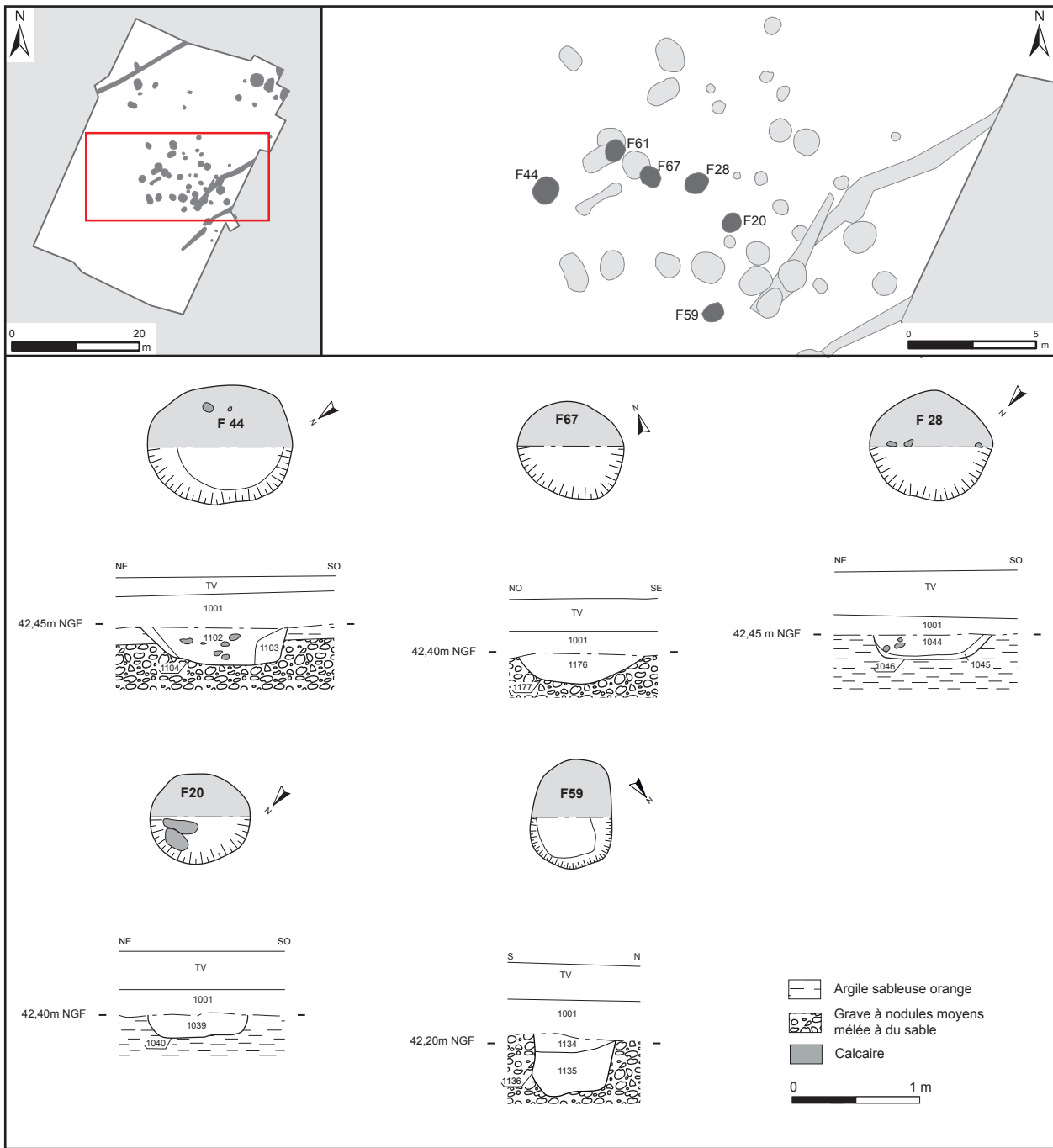


Fig. 22 : Localisation et relevé au 1/50 des fosses - trous de poteau

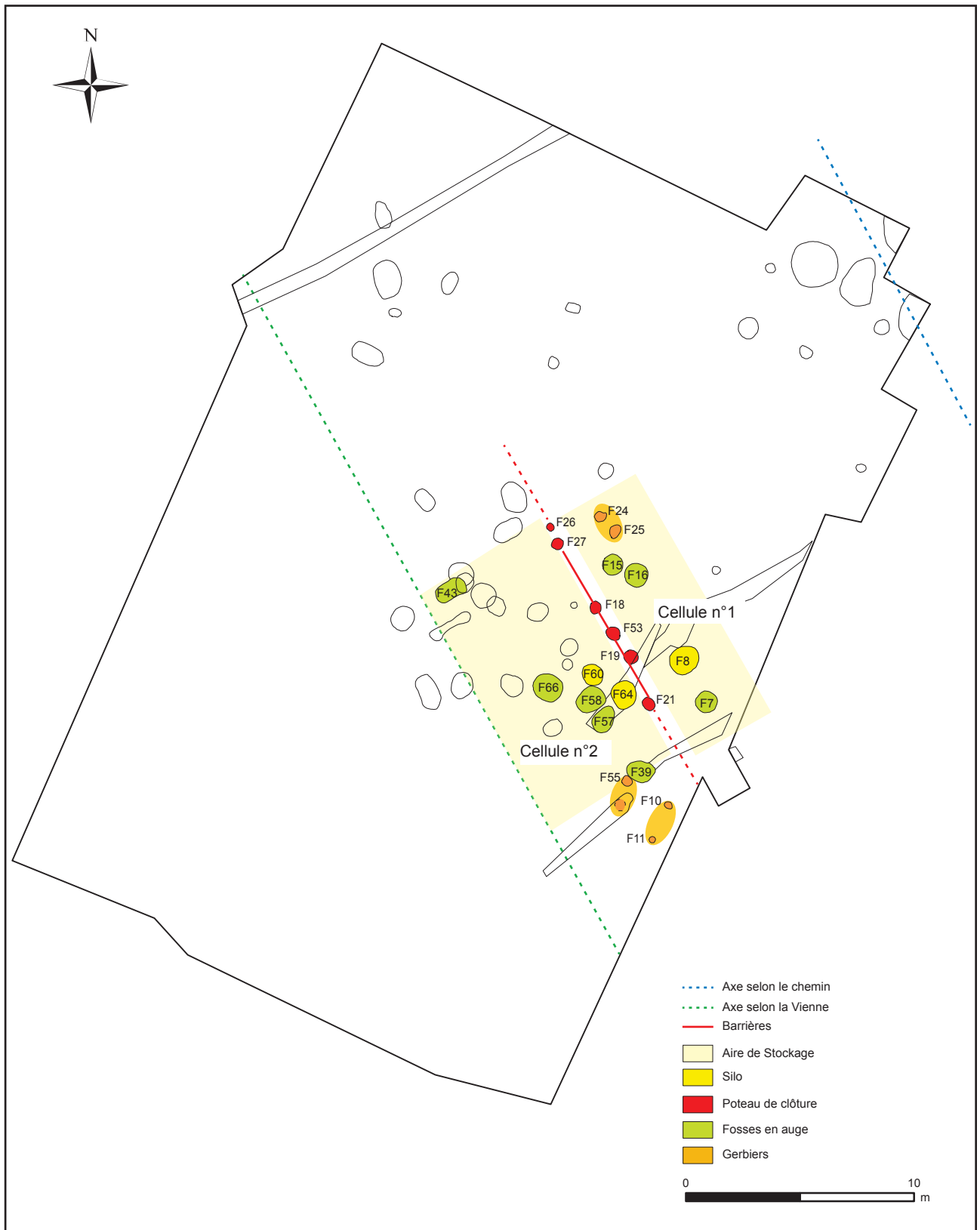


Fig. 23 : Proposition d'agencement de l'aire d'ensilage - Etat 1 (1/250)

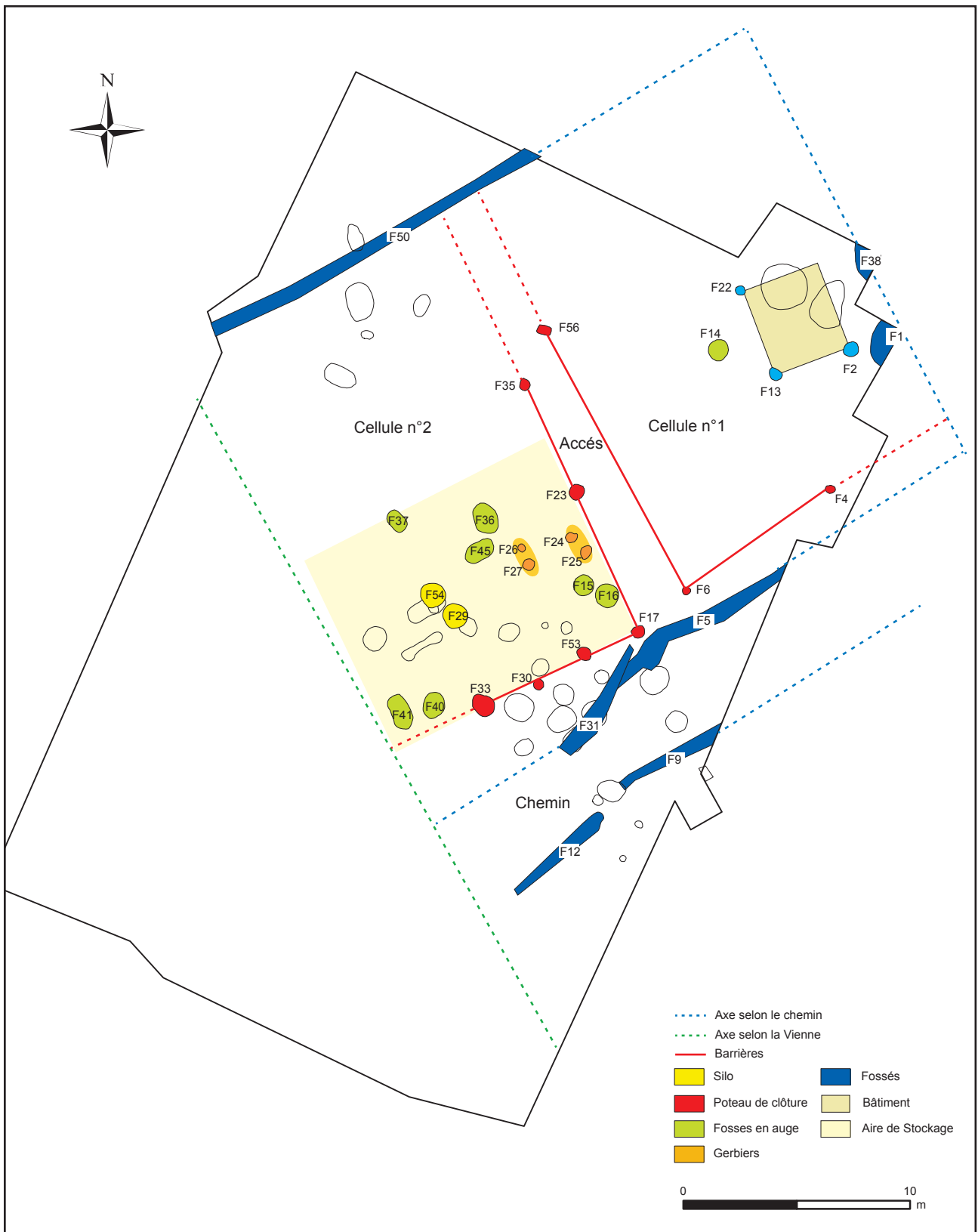


Fig. 24 : Proposition d'agencement de l'aire d'ensilage - Etat 2 (1/250)

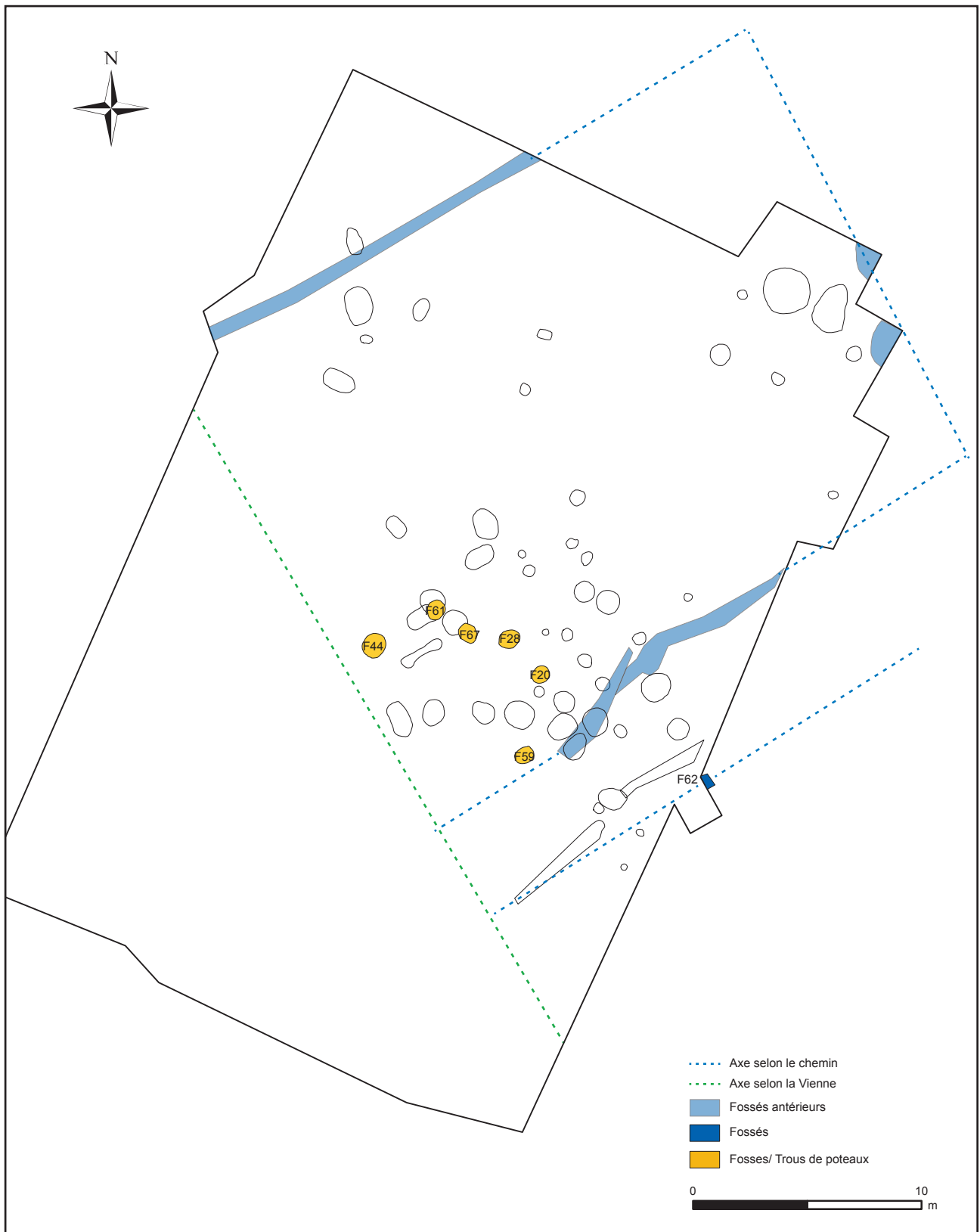


Fig. 25 : Proposition d'agencement de l'aire d'ensilage - Etat 3 (1/250)

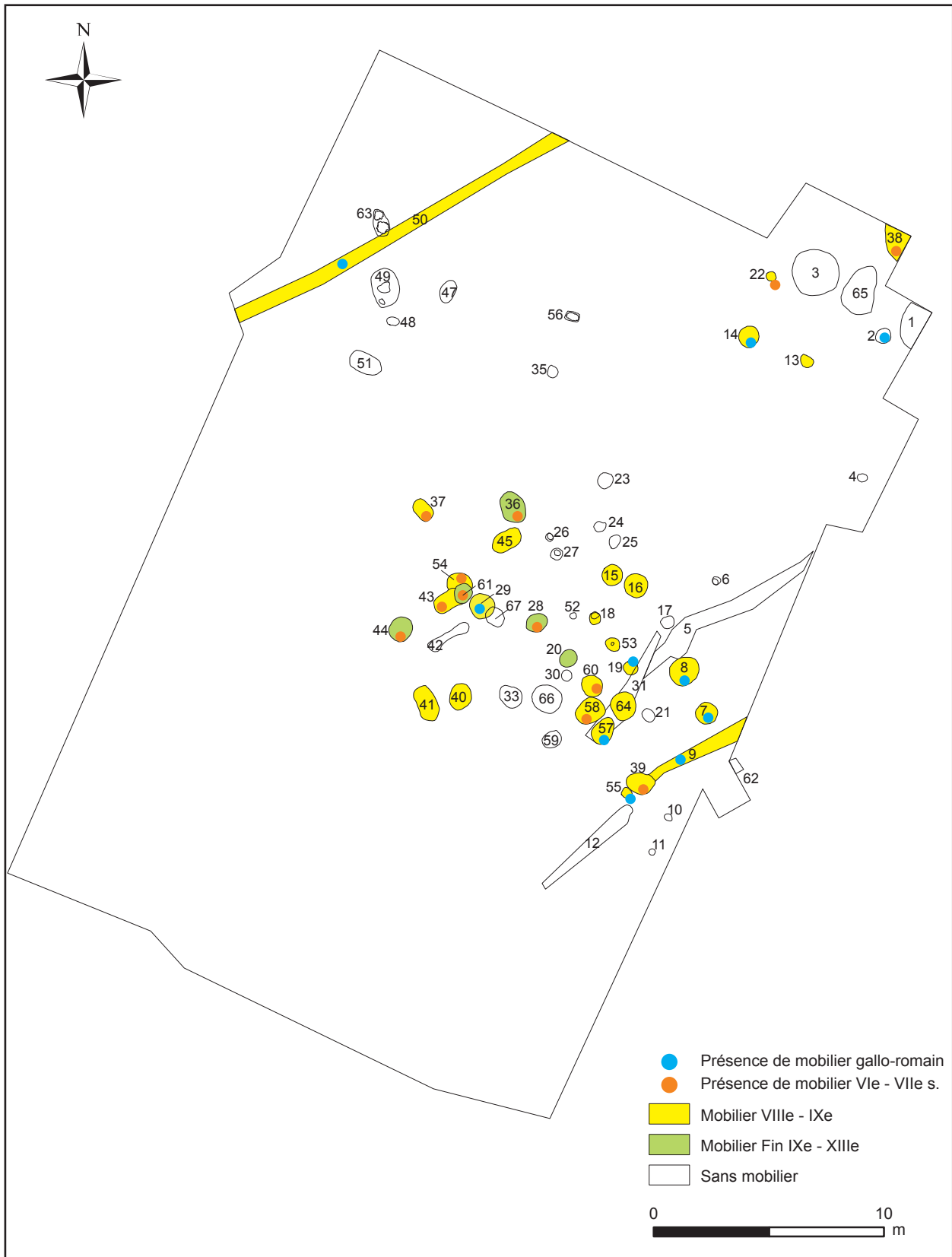


Fig. 26 : Carte de répartition du mobilier céramique du site de «La Fondrière» (1/250)

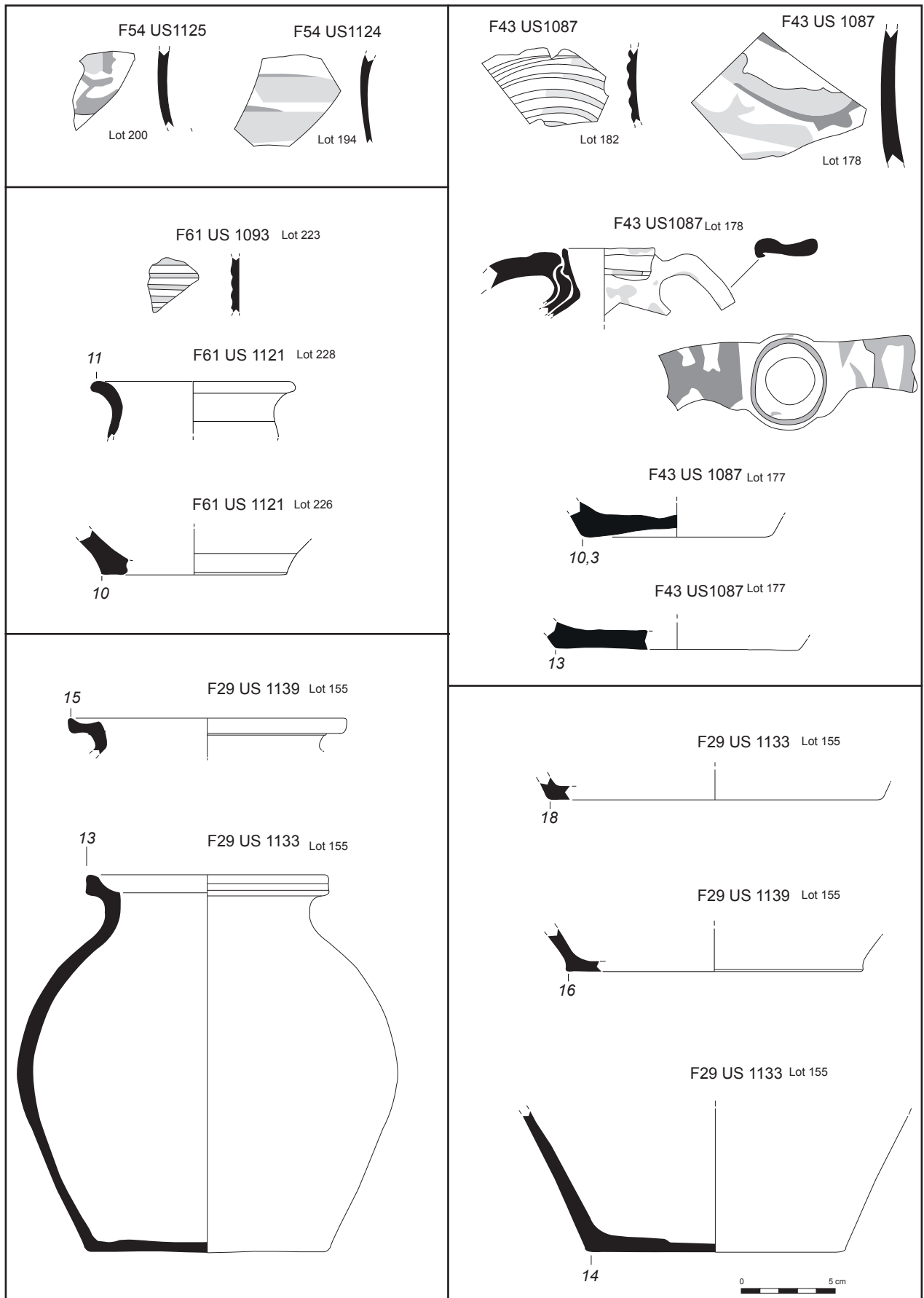


Fig. 27 : Mobilier céramique (1/3).

Dessin : J. Anglade

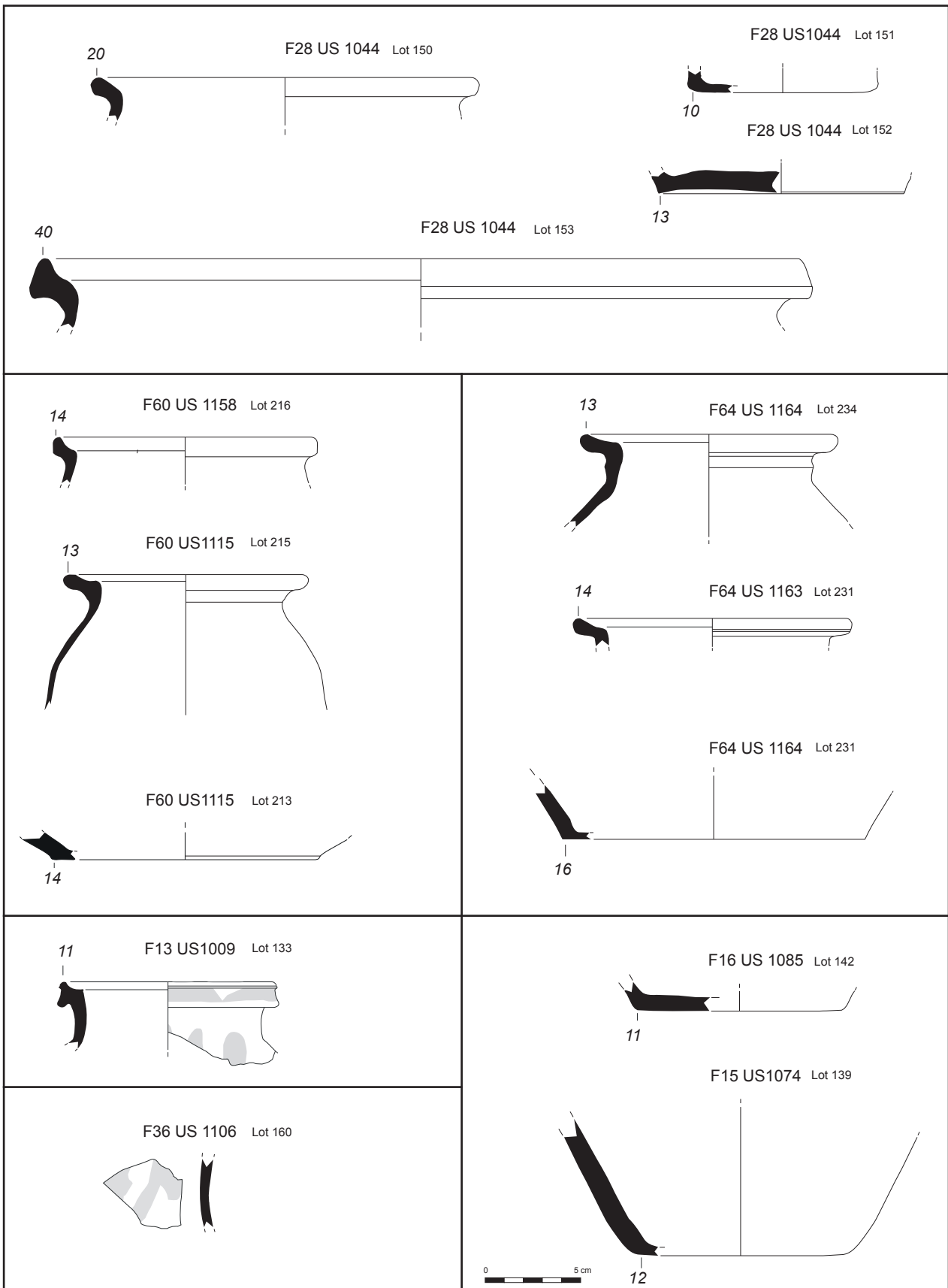


Fig. 28 : Mobilier céramique (1/3).

Dessin : J. Anglade

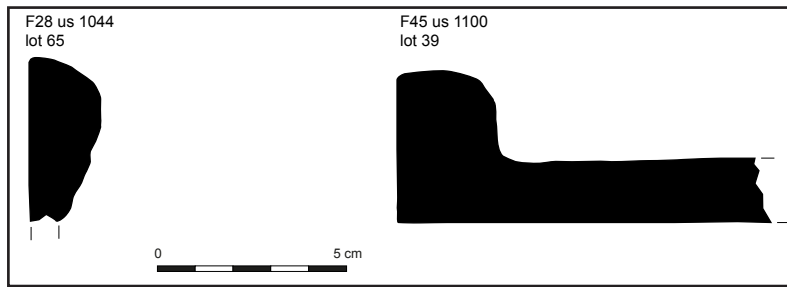


Fig. 29 : Profil des tuiles
Dessin : M. Simard

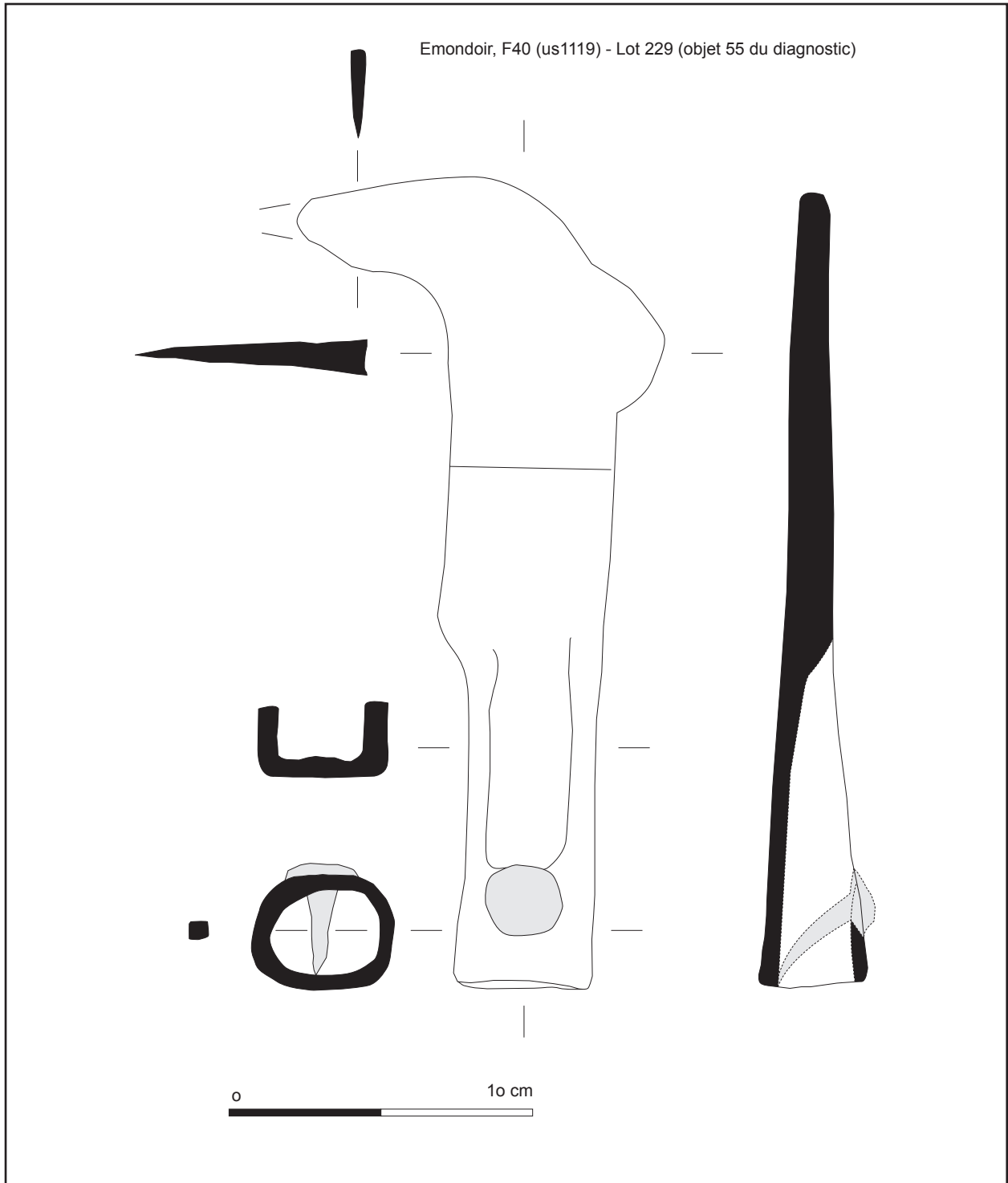


Fig. 30 : Mobilier métallique : émondoir (1/2).

Dessin : E. Roux

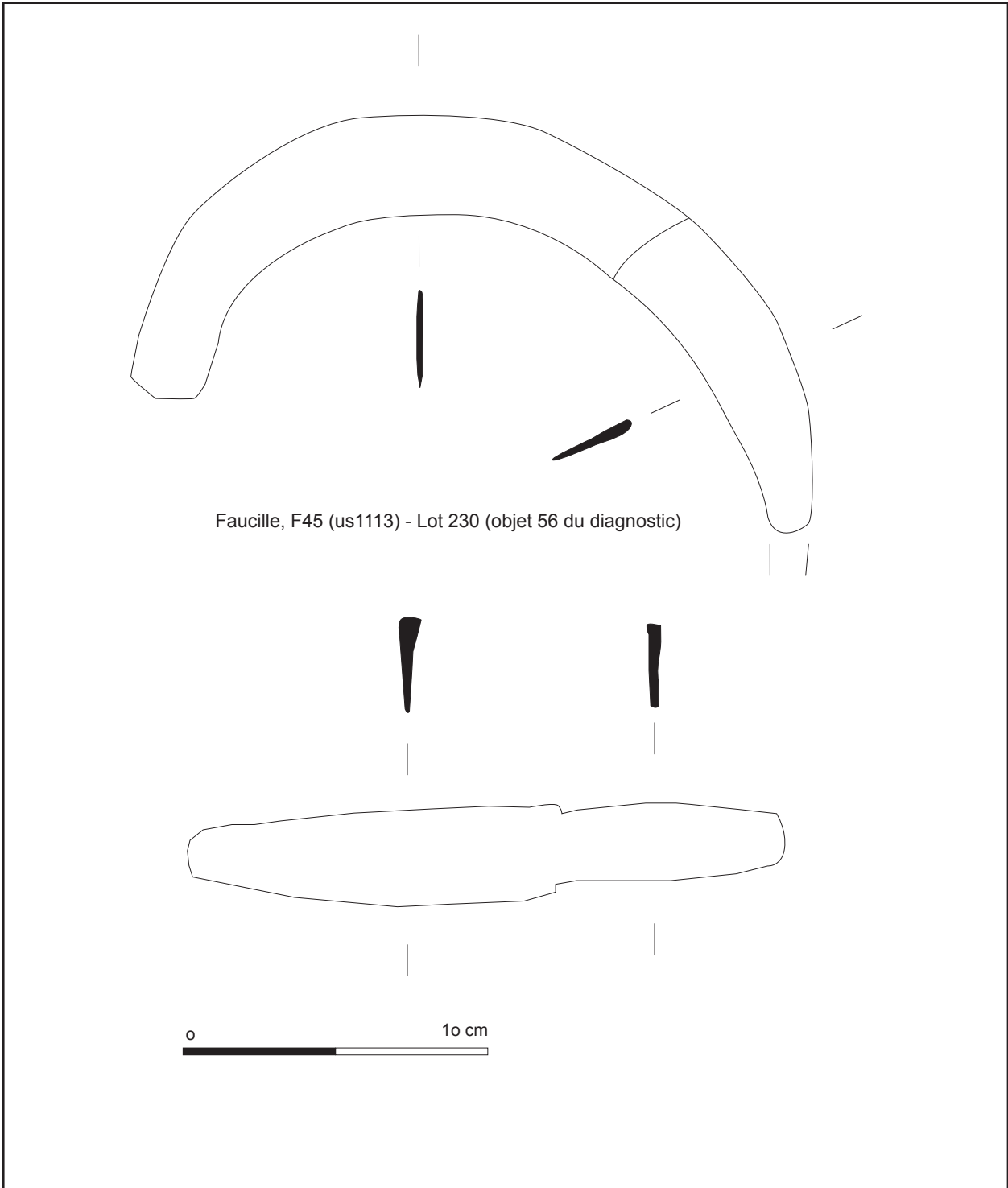


Fig. 31 : Mobilier métallique : faucille (1/2).

Dessin : E. Roux

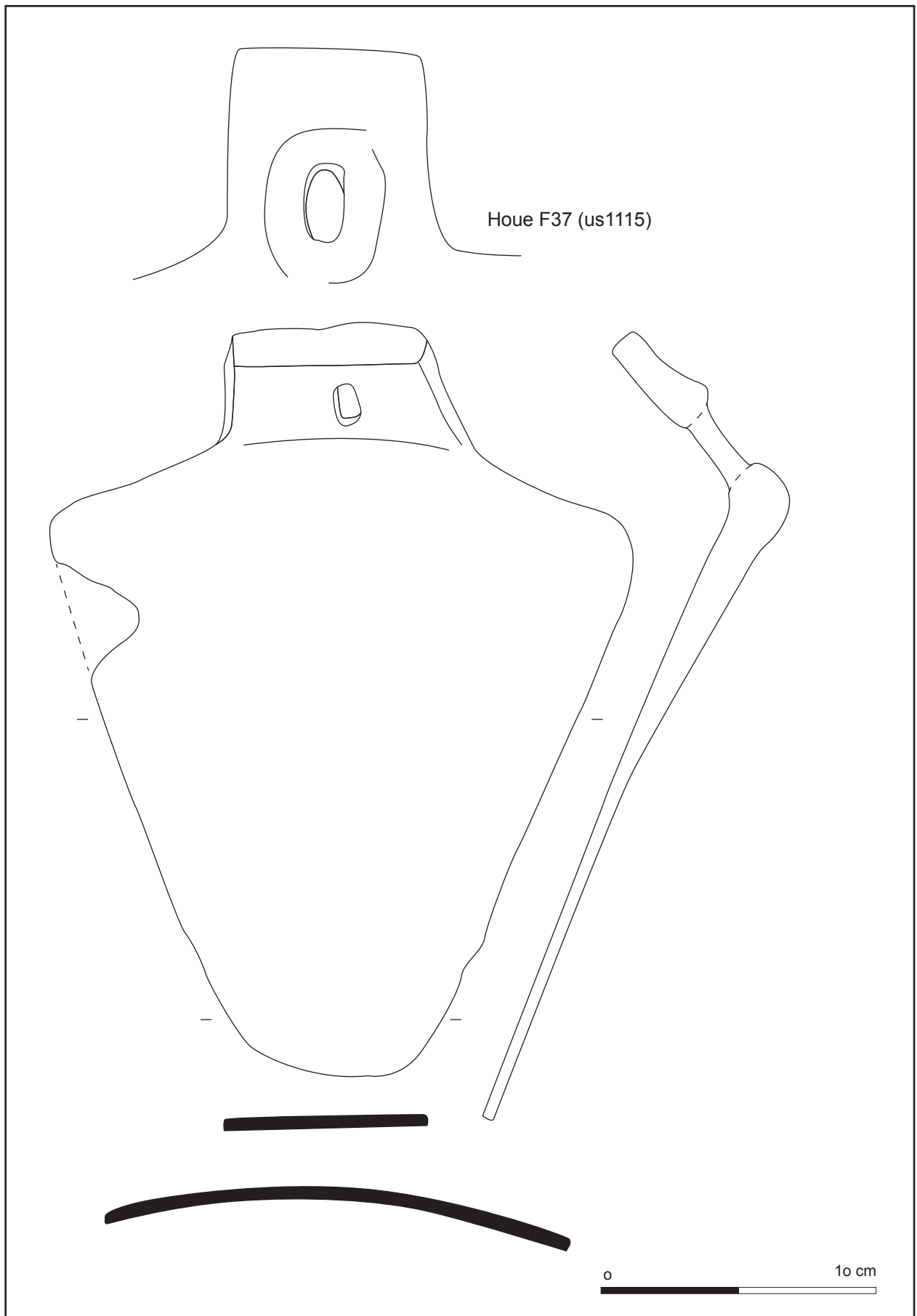


Fig. 32 : Mobilier métallique : houe (1/2).

Dessin : E. Roux

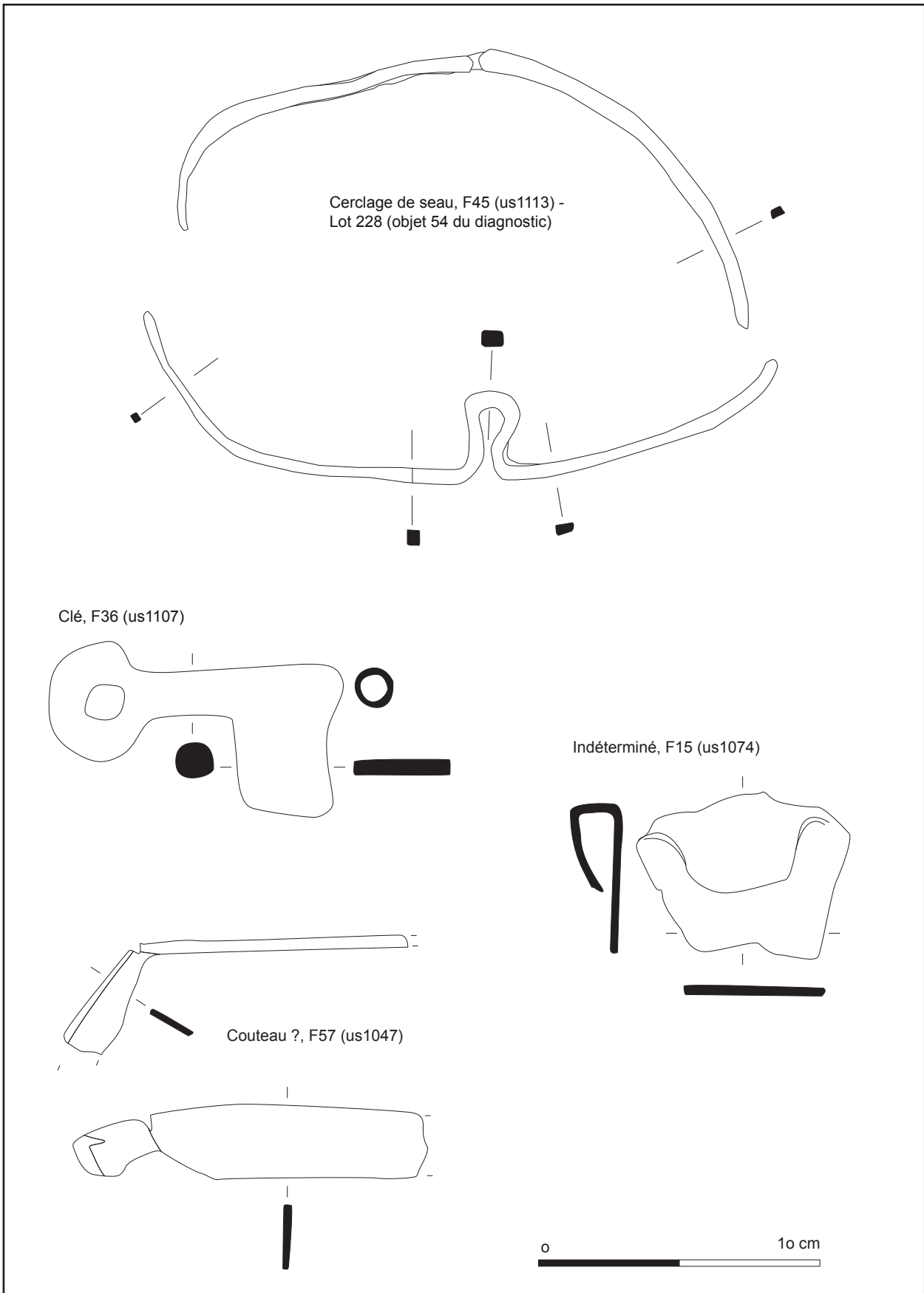


Fig. 33 : Mobilier métallique (1/2).

Dessin : E. Roux

ANNEXES

Inventaire des faits

N° fait : 1 Catégorie : *fossé*

dimensions

prof. : 0,20

Description :

*Située dans l'angle NE de l'emprise et se développe hors emprise, dépression qui a piégé de l'us1001? ou fossé bordier du chemin ?
Pas de relevé*

liste des US

N° fait : 2 Catégorie : *Trou de poteau*

dimensions

diam. : 0,80 prof. : 0,36

Description :

Petite fosse, peut-être un TP situé dans la zone NE de l'emprise, borde F63.

liste des US

1003 / 1004

N° fait : 3 Catégorie : *Fosse*

dimensions

long. : 2,20 larg. : 1,30 prof. : 0,05

Description :

Situé au NE de l'emprise, d'abord enregistré comme une grande fosse type fond de cabane et devenue 2 fosses indéterminées ou dépression naturelle qui aurait piégé de l'us1001

liste des US

1168 / 1169

N° fait : 4 Catégorie : *Trou de piquet*

dimensions

Description :

*Située contre la limite est de l'emprise, isolée. Malgré son arasement, pourrait former un alignement avec F6, F17, F17, F19 et/ ou F22 et F13.
Présence de tuffeau blanc*

liste des US

1005 / 1006 / 1007

N° fait : 5 Catégorie : *fossé*

dimensions

Description :

*Situé dans la moitié Est de l'emprise, son orientation NNE/SSO est parallèle à F12, plus au sud et à F50 qui limite le site au nord.
Fossé bordier d'un chemin*

liste des US

1002 / 1088 / 1089 /
1090 / 1180 / 1181

N° fait : 6 Catégorie : *Trou de poteau*

dimensions

diam. : 0,41 prof. : 0,20

Description :

*Trou de poteau situé au NO de F5, formant peut-être un alignement avec F4, F17.
Présence de blocs de tuffeau.*

liste des US

1075 / 1076 / 1077

N° fait : 7 Catégorie : *Fosse*

dimensions

diam. : 0,90 prof. : 0,25

Description :

Située à l'est du silo F8, fosse ayant pu servi au stockage temporaire de céréales.

liste des US

1017 / 1019

N° fait : 8 Catégorie : *Silo*

dimensions

long. : 1,37 larg. : 1,16 diam. : 1,18 prof. : 1,06

Description :

*Situé au sud est de l'emprise. Pourrait fonctionner avec F7 et constituerait une zone d'ensilage A avec F60 et F64.
PF: Aire constituée de F8 avec F7 et F15 et F16.
Goulot à 0,46m sous niveau décapage et diam. de 1m
Diam max : 1,18
Diam.fond: 1,04*

liste des US

1016 / 1038 / 1143 /
1144 / 1145 / 1146

N° fait : 9 Catégorie : *fossé*

dimensions

larg. : 0,64 prof. : 0,06

Description :

*Situé au sud est de l'emprise, au vue de son arasement, sa relation avec F39 est difficile à déterminer. En plan, pas de distinction de comblement. En coupe, F39 pourrait recouper F9. Similaire à F5, F31
Fossé bordier d'un chemin*

liste des US

1084 / 1094 / 1095

N° fait : 10 Catégorie : *Trou de piquet*

dimensions

diam. : 0,38 prof. : 0,05

Description :

Situé au sud est de l'emprise, semblable à F11. Pourrait constituer une limite parcellaire

liste des US

1018 / 1025

N° fait : 11 Catégorie : *Trou de piquet*

dimensions

diam. : 0,24 prof. : 0,07

Description :

Situé au sud est de l'emprise, semblable à F10. Pourrait constituer une limite parcellaire

liste des US

1020 / 1021

N° fait : 12 Catégorie : *fossé*

dimensions

larg. : 0,74 prof. : 0,15

Description :

*Situé au sud est de l'emprise, dans l'axe de F9, sans relation avec F39. Observé en plan mais trop arasé pour être repéré en coupe dans le sondage 11;
Fossé bordier d'un chemin*

liste des US

1137 / 1138 / 1178 /
1179

N° fait : 13 Catégorie : *Trou de poteau*

dimensions

long. : 0,60 larg. : 0,50 prof. : 0,30

Description :

dans l'angle NE de l'emprise, pas de négatif observé, pourrait former un alignement avec F22 et F4 selon un axe NO-SE

liste des US

1009 / 1010

N° fait : 14 Catégorie : *Fosse*

dimensions

diam. : 0,90 prof. : 0,44

Description :

dans l'angle NE de l'emprise, isolée au sud de F3/F63. Pourrait correspondre à un silo de petites dimensions

liste des US

1008 / 1013

N° fait : 15 Catégorie : Fosse

dimensions

long. : 0,92 larg. : 0,90 prof. : 0,15

Description :

Jouxté F16, entre les deux concentrations de silos vers le nord. Large fosse pouvant servir pour le stockage ou séchage des céréales.
Egal F329 (diag)

liste des US

1073 / 1074 / 1081

N° fait : 16 Catégorie : Fosse

dimensions

diam. : 1,04 prof. : 0,36

Description :

Jouxté F15, entre les deux concentrations de silos vers le nord. Large fosse pouvant servir pour le stockage ou séchage des céréales.
Egal F330 (diag)

liste des US

1085 / 1086

N° fait : 17 Catégorie : Trou de poteau

dimensions

diam. : 0,64 prof. : 0,18

Description :

Le long de F5, pouvant former une limite parcellaire avec F19 et F6, voir F4 ou avec F20 et F53 selon un axe O/E.
Présence de blocs de tuffeau.

liste des US

1056 / 1057 / 1058

N° fait : 18 Catégorie : Trou de poteau

dimensions

diam. : 0,52 prof. : 0,10

Description :

Situé dans la zone centrale de l'emprise de fouille, pourrait former une limite parcellaire avec F26, F27, F53, F19 et F21 mais typologie différente entre ces différents poteaux.
Egal F334 (diag). Présence de blocs de tuffeau blanc

liste des US

1062 / 1063 / 1064

N° fait : 19 Catégorie : Trou de poteau

dimensions

diam. : 0,58 prof. : 0,19

Description :

Situé dans la zone centrale de l'emprise de fouille, pourrait former une limite parcellaire NO/SE avec F26, F27, F53, F18 et F21 mais typologie différente entre ces différents poteaux. Pourrait constituer un second axe SO/NE avec F17. Présence de blocs de tuffeau

liste des US

1052 / 1053 / 1054 / 1055

N° fait : 20 Catégorie : Trou de poteau/Fosse?

dimensions

diam. : 0,73 prof. : 0,18

Description :

Situé dans la zone centrale de l'emprise de fouille, pourrait former une limite parcellaire N/S avec F59, F24, F23, F34.
Présence de blocs de tuffeau.

liste des US

1039 / 1040

N° fait : 21 Catégorie : Trou de poteau

dimensions

diam. : 0,55 prof. : 0,30

Description :

Situé dans la zone centrale de l'emprise de fouille, pourrait former une limite parcellaire NO/SE avec F19, F53, F18 et F27.
Présence de blocs de tuffeau.

liste des US

1048 / 1049

N° fait : 22 Catégorie : Trou de poteau

dimensions

diam. : 0,45 prof. : 0,32

Description :

Situé à l'ouest de F3/F63, pourrait fonctionner avec F13.

liste des US

1011 / 1012

N° fait : 23 Catégorie : Trou de poteau

dimensions

diam. : 0,70 prof. : 0,03

Description :

Situé au nord de la zone d'ensilage, coupé par la tranchée de diagnostic, très arasé. Pourrait être un fond de fosse type F15

liste des US

1050 / 1051

N° fait : 24 Catégorie : Trou de poteau

dimensions

long. : 0,57 larg. : 0,44 prof. : 0,07

Description :

Situé au nord de la zone d'ensilage, pourrait fonctionner avec F23 et F34 pour créer une limite parcellaire.
Présence de bloc de tuffeau

liste des US

1065 / 1066 / 1067

N° fait : 25 Catégorie : Trou de poteau/Fosse?

dimensions

long. : 0,60 larg. : 0,44 prof. : 0,05

Description :

Situé au nord de la zone d'ensilage. Très arasé, le plan complet n'a pu être appréhender. Difficile à intégrer à un ensemble.

liste des US

1082 / 1083

N° fait : 26 Catégorie : Trou de poteau

dimensions

diam. : 0,62 prof. : 0,17

Description :

Situé au nord de la zone d'ensilage, pourrait fonctionner avec F27, F18, F53 et F19 pour créer une limite parcellaire NO/SE. Relativement arasé et en bordure de limite de diag. Présence de blocs de tuffeau. Egal F327 (diag)

liste des US

1059 / 1060 / 1061

N° fait : 27 Catégorie : Trou de poteau

dimensions

diam. : 0,55 prof. : 0,16

Description :

Situé au nord de la zone d'ensilage, pourrait fonctionner avec F26, F18, F53 et F19. Présence de blocs de tuffeau.
Egal F325 (diag)

liste des US

1070 / 1071 / 1072

N° fait : 28 Catégorie : *Trou de poteau/Fosse?*

dimensions

diam. : 0,55 prof. : 0,16

Description :

*Situé au cœur de la zone de concentration, peut former un axe avec F27 et F33. Egal à F336 (diag)
Présence de blocs de tuffeau*

liste des US

1044 / 1045 / 1046

N° fait : 29 Catégorie : *Silo*

dimensions

diam. : 1,20 prof. : 1,30

Description :

*Jouxté F54, participe à la concentration B de silos et fosses de stockage.
Goulot à 0,38m sous le niveau de décap. pour diam. de 1m.
Diam. intermédiaire : 1,14m
diam. fond : 1,12m*

liste des US

1133 / 1139 / 1140 /
1141 / 1142

N° fait : 30 Catégorie : *Trou de poteau*

dimensions

diam. : 0,48 prof. : 0,18

Description :

*Jouxté F20, pourrait constituer une limite parcellaire avec F59 et F52.
présence de blocs de tuffeau*

liste des US

1041 / 1042 / 1043

N° fait : 31 Catégorie : *fossé*

dimensions

larg. : 0,54 prof. : 0,08

Description :

*Dans le prolongement de F5 et se perd dans la zone d'ensilage A, notamment dans le silo F64.
Lors du décapage, plan rectiligne orienté NE/SO = fossé arasé ou ornieré.
Fossé bordier d'un chemin*

liste des US

1091 / 1092

N° fait : 32 Catégorie : *ANNULÉ*

dimensions

Description :

*Numéro attribué au cours du décapage pour la découverte d'un objet en métal.
Suite au 2ème décapage, la localisation de l'objet correspondait à la surface de F57*

liste des US

N° fait : 33 Catégorie : *Trou de poteau*

dimensions

diam. : 0,90 prof. : 0,04

Description :

*Situé entre les deux concentrations A et B, très arasée et sans mobilier archéologique.
Présence de blocs de tuffeau*

liste des US

1116 / 1117

N° fait : 34 Catégorie : *isolat*

dimensions

Description :

Isolée dans la zone centrale nord de l'emprise, objet métallique découvert au cours du décapage dans la terre végétale.

liste des US

1014

N° fait : 35 Catégorie : *Trou de poteau*

dimensions

long. : 0,54 larg. : 0,45 prof. : 0,07

Description :

Isolée dans la zone centrale nord de l'emprise, pourrait fonctionner avec F48, voir F04 car dans le même alignement. En bordure de tranchée de diagnostic.

liste des US

1022 / 1023 / 1024

N° fait : 36 Catégorie : *Fosse*

dimensions

long. : 1,40 larg. : 1,02 prof. : 0,72

Description :

Egal à F332 (diag), jouxté F45. Pourrait fonctionner avec la concentration B

liste des US

1106 / 1107 / 1108

N° fait : 37 Catégorie : *Fosse*

dimensions

long. : 0,94 larg. : 0,70 prof. : 0,43

Description :

*Egal à F332 (diag), jouxté F45. Pourrait fonctionner avec la concentration B.
Présence d'un surcreusement, type poteau contre la paroi S*

liste des US

1015 / 1032 / 1033 /
1034

N° fait : 38 Catégorie : *fossé*

dimensions

prof. : 0,32

Description :

Située dans l'angle NE de l'emprise de fouille, n'a pu être observé dans son intégralité et il pourrait s'agir d'une extrémité de fossé, peut-être lié au chemin

liste des US

1160 / 1161 / 1162

N° fait : 39 Catégorie : *Fosse*

dimensions

diam. : 1,10 prof. : 0,32

Description :

En marge de la concentration A, entre F9 qui se perd dans le comblement de cette fosse et le fossé F12 qui s'interrompt avant. Jouxté le TP F55

liste des US

1096 / 1097

N° fait : 40 Catégorie : *Fosse*

dimensions

long. : 1,18 larg. : 0,92 prof. : 0,22

Description :

Egal F323 (fouillé au cours du diagnostic). Fonctionnerait avec la concentration B et forme un petit ensemble avec F41

liste des US

1119 / 1120

N° fait : 41 Catégorie : *Fosse*

dimensions

long. : 1,60 larg. : 1,00 prof. : 0,30

Description :

*Egal F322. Fonctionnerait avec la concentration B et forme un petit ensemble avec F40. Un surcreusement, type poteau, s'observe contre la paroi nord.
Présence tuffeau blanc*

liste des US

1118 / 1128

N° fait : 42 Catégorie : Fosse

dimensions

long. : 1,82 larg. : 0,50 prof. : 0,03

Description :

Egal F343 . Fonctionnerait avec la concentration B. Extrêmement arasée, aucune coupe n'a pu être réalisée. Fonction indéterminée. Présence de blocs de tuffeau

liste des US

1129 / 1130

N° fait : 43 Catégorie : Fosse

dimensions

long. : 1,26 larg. : 0,80 prof. : 0,38

Description :

Fonctionne avec la concentration B. Recoupée par le silo F54.

liste des US

1087 / 1099

N° fait : 44 Catégorie : Trou de poteau/Fosse?

dimensions

long. : 1,20 larg. : 0,95 prof. : 0,28

Description :

Fonctionne avec la concentration B et dans l'alignement de F41. Egal à F345 (diag.). Quelques cailloux de tuffeau

liste des US

1102 / 1103 / 1104

N° fait : 45 Catégorie : Fosse

dimensions

long. : 1,30 larg. : 0,80 prof. : 0,44

Description :

Fonctionne avec la concentration B et dans l'alignement de F41. Egal à F326/F360 (diag.)

liste des US

1113 / 1114

N° fait : 46 Catégorie : ANNULÉ

dimensions

Description :

liste des US

N° fait : 47 Catégorie : Fosse

dimensions

long. : 0,98 larg. : 0,55 prof. : 0,06

Description :

Isolée dans la zone NO de l'emprise de fouille, à proximité du fossé F50. Très arasée et sans mobilier archéologique : Fosse de plantation

liste des US

1026 / 1027

N° fait : 48 Catégorie : Trou de poteau

dimensions

long. : 0,54 larg. : 0,05 prof. : 0,10

Description :

Isolée dans la zone NO de l'emprise de fouille, à proximité du fossé F50. Très arasée et sans mobilier archéologique : Fosse de plantation

liste des US

1028 / 1029

N° fait : 49 Catégorie : Fosse

dimensions

long. : 1,56 larg. : 1,16 prof. : 0,10

Description :

Isolée dans la zone NO de l'emprise de fouille, à proximité du fossé F50. Présence d'un gros bloc de tuffeau dans la grave (élément qui ne peut-être naturel) associé à un blocs de calcaire siliceux. Fonctionnerait avec F63 et F56

liste des US

1110 / 1111 / 1112

N° fait : 50 Catégorie : fossé

dimensions

larg. : 0,70 prof. : 0,30

Description :

Borne le site carolingiens dans l'angle N/O de l'emprise, à plusieurs mètres de la concentration B. Orienté SO/NE, il fut repéré dans les tranchées de diag complémentaires. Limite parcellaire visible sur le cadastre napoléonien avec un léger décalage.

liste des US

1036 / 1037 / 1182 / 1183 / 1184 / 1185 / 1186 / 1187 / 1188 / 1189 / 1190 / 1191 / 1192 / 1193

N° fait : 51 Catégorie : Fosse

dimensions

long. : 1,80 larg. : 0,80 prof. : 0,07

Description :

Isolé dans l'angle NO de l'emprise, avec F48 et F49. Très arasée et sans mobilier archéologique. 2 cailloux de tuffeau blanc.

liste des US

1030 / 1031

N° fait : 52 Catégorie : Trou de piquet

dimensions

diam. : 0,28 prof. : 0,10

Description :

Situé dans la partie centrale de l'emprise, pourrait constituer un alignement avec F59 et F30 selon un axe N/S ou avec F18 et F17 selon un axe O/E. 1 blocs de tuffeau blanc

liste des US

1068 / 1069

N° fait : 53 Catégorie : Trou de poteau

dimensions

diam. : 0,60 prof. : 0,18

Description :

Situé dans la partie centrale de l'emprise, pourrait constituer un alignement avec F21, F19 et F18 selon un axe NO/SE ou avec F30 et F17 selon un axe NE/SO. 1 moellons de tuffeau blanc

liste des US

1078 / 1079 / 1080

N° fait : 54 Catégorie : Silo

dimensions

diam. : 1,12 prof. : 1,00

Description :

Constitue un ensemble B d'ensilage avec F29 et autres fosses de stockages F36, F45, F43 et F44. Dans son comblement terminal s'installe la fosse F61. Goulot à 0,43m sous niveau décapage pour diam. de 0,98. Diam. inter.: 1,08m Diam. fond : 0,74m

liste des US

1100 / 1101 / 1124 / 1125 / 1126 / 1127

N° fait : 55 Catégorie : Trou de poteau

dimensions

diam. : 0,44 prof. : 0,22

Description :

Jouxte F39, en limite SE de l'emprise. Une plaque d'ophite posée à plat dans le fond.

liste des US

1147 / 1148

N° fait : 56 Catégorie : Fosse

dimensions

long. : 0,60 larg. : 0,41 prof. : 0,13

Description :

Isolée dans la zone N de l'emprise de fouille. Présence d'un gros bloc de tuffeau dans la grave (élément qui ne peut-être naturel). Fonctionnerait avec F63 et F49

liste des US

1172 / 1173

N° fait : 57 Catégorie : Fosse

dimensions

long. : 1,14 larg. : 0,90 prof. : 0,44

Description :

Intégré à la concentration A, soit une fosse avec une poche de comblement charbonneux soit un poteau installé dans le comblement d'une fosse.
Présence de moellons de tuffeau

liste des US

1047 / 1149 / 1150 /
1151 / 1152 / 1153

N° fait : 58 Catégorie : Fosse

dimensions

diam. : 1,22 prof. : 0,30

Description :

Intégré à la concentration A, installée entre le silo F64 et la fosse/TP F57 dont le profil et le comblement sont comparables.

liste des US

1109 / 1132

N° fait : 59 Catégorie : Trou de poteau/Fosse?

dimensions

diam. : 1,22 prof. : 0,30

Description :

Au sud de la concentration A, mais ne semble pas former d'alignement avec d'autres TP. Plus massif que les autres exemplaires observés sur l'emprise, pourrait être une .

liste des US

1134 / 1135 / 1136

N° fait : 60 Catégorie : Silo

dimensions

long. : 0,96 larg. : 0,82 diam. : 1,25 prof. : 1,26

Description :

Participe à la concentration A, le goulot est tapissé de sable argileux. A servi de dépotoir dans sa seconde utilisation. Nombreux moellons de tuffeau (plus rares sont les blocs de type différent). Goulot à 0,25m sous niveau de décap et diam. de 0,82m.
Diam. max. : 1,25m
Diam. fond. : 0,96m

liste des US

1115 / 1131 / 1156 /
1157 / 1158 / 1159

N° fait : 61 Catégorie : Fosse

dimensions

diam. : 0,84 prof. : 0,56

Description :

Creusée dans le silo F54, sa fonction première est difficile à déterminer. Sert de fosse dépotoir en second usage.

liste des US

1093 / 1121 / 1122 /
1123

N° fait : 62 Catégorie : fossé

dimensions

larg. : 0,60 prof. : 0,30

Description :

Observé unique en coupe lors de l'ouverture à la pelle mécanique du fossé F8. Le profil en V fait penser à un fossé mais pas représenter sur la cadastre napoléonien. Parcellaire contemporain car perce l'us1001

liste des US

1154 / 1155

N° fait : 63 Catégorie : Fosse

dimensions

long. : 1,22 larg. : 0,66 prof. : 0,16

Description :

Isolée dans la zone NO de l'emprise de fouille, à proximité du fossé F50. Présence de 2 blocs de tuffeau jaune, légèrement siliceux, dans la grave (élément qui ne peut-être naturel). présentes de nombreux percement naturels ou anthropiques ?
Fonctionnerait avec F49 et F56

liste des US

1174 / 1175

N° fait : 64 Catégorie : Silo

dimensions

long. : 1,18 larg. : 1,14 diam. : 0,82 prof. : 0,82

Description :

Participe à la concentration A, directement au nord de F58, F57 et F60. ses dimensions sont moindre que les autres silos présents sur le site. Goulot à 0,28m sous le niveau e décapage et d'un diam. de 0,70m
Diam. max. : 0,82m
Diam. fond. : 0,68m

liste des US

1163 / 1164 / 1165

N° fait : 65 Catégorie : Fosse

dimensions

long. : 2,50 larg. : 2,40 prof. : 0,20

Description :

En plan, formée un seul et même ensemble avec F3 puis après ouverture des sondages, plusieurs limites irrégulières sont apparues = négatif d'irrégularité du terrain naturel qui aurait piégé de l'us1001 ou piétinement ?

liste des US

1166 / 1167

N° fait : 66 Catégorie : Fosse

dimensions

diam. : 1,40 prof. : 0,40

Description :

Participe à la concentration A, au sud de F60. Son profil et son comblement sont comparable à F40 ou F36 et F45 (au nord de la concentration B).
Présence de blocs tuffeau. Egal à F337 (diag)

liste des US

1170 / 1171

N° fait : 67 Catégorie : Trou de poteau/Fosse?

dimensions

diam. : 1,40 prof. : 0,40

Description :

Petite fosse postérieure au silo F29. Fouillée au cours du diag.
Egal à F324 (diag)

liste des US

1176 / 1177

Inventaire des unités stratigraphiques

US: 1000	Faits :	Sond. :
Type d'US : Terrain naturel	Action :	
Descrip/Interp. :		
<i>Limon sableux homogène, assez compact avec quelques cailloux de silex. / Terre végétale</i>		
US: 1001	Faits :	Sond. :
Type d'US : Terrain naturel	Action :	
Descrip/Interp. :		
<i>Limon organique tourbeux. Argilo-sableux brun homogène compact avec nombreux blocs et cailloux (silex). Quelques inclusions de charbons de bois. / Horizon mameux entre terre végétale et niveau de décapage. Ce niveau celle les comblements d'abandon des structures.</i>		
US: 1002	Faits : 5	Sond. :
Type d'US : Remblai	Action : Abandon	
Descrip/Interp. :		
<i>Limon argileux gris homogène et compact, granulométrie fine avec quelques inclusions de charbons de bois, rares inclusions de terre cuite. En coupe, le comblement est davantage orangée. / Comblement unique du fossé / ornière</i>		
US: 1003	Faits : 2	Sond. :
Type d'US : Remblai	Action : Abandon	
Descrip/Interp. :		
<i>Limon argilo-sableux orangé-gris hétérogène. Quelques inclusions de charbons de bois. Couche assez compact avec présence de quelques cailloux de silex et rares blocs de calcaire blanc-jaune. / Comblement d'abandon lent constitué en partie de TN</i>		
US: 1004	Faits : 2	Sond. :
Type d'US : Creusement	Action : Construction	
Descrip/Interp. :		
<i>Plan circulaire à parois verticales. Fond quasi plat. Trace d'un probable arrachement sur la paroi ouest, infirmé par l'ouverture en carrée. Diamètre: 80cm profondeur: 36cm / Petite fosse dont la paroi ouest est légèrement altérée : arrachement ?</i>		
US: 1005	Faits : 4	Sond. :
Type d'US : Creusement	Action : Construction	
Descrip/Interp. :		
<i>Creusement en "V", bords évasés. Présence de quelques galets de rivière dans le fond et sur le bord ouest. Creusement oblong 30x40cm Profondeur de 14cm / Trou de piquet ou bio-perturbation.</i>		
US: 1006	Faits : 4	Sond. :
Type d'US : Remblai	Action : Abandon	
Descrip/Interp. :		
<i>Comblement argilo-sableux brun, compact, nervuré de gris. / Infiltrations naturelles de us 1007 dans le TN</i>		
US: 1007	Faits : 4	Sond. :
Type d'US : Remblai	Action : Abandon	
Descrip/Interp. :		
<i>Sédiment argilo-sableux gris avec pierre calcaire de 13x7cm. Couche homogène et compacte. / Comblement unique et naturel</i>		
US: 1008	Faits : 14	Sond. :
Type d'US : Remblai	Action : Abandon	
Descrip/Interp. :		
<i>Limon sableux gris, nombreux galets de rivière en plus grande concentration en partie basse du comblement. Couche compacte et homogène. Inclusions de charbons de bois et quelques inclusions de terre cuite. / Comblement unique</i>		

US: 1009	Faits : 13	Sond. :
Type d'US : Remblai	Action :	
Descrip/Interp. :		
<i>Limon sableux gris-orangé hétérogène et assez compact. Rares nodules de charbons de bois et beaucoup d'inclusions de charbons de bois. Beaucoup de graviers de silex et quelques cailloux. Rares cailloux calcaires. / Comblement fosse ou tp?</i>		
US: 1010	Faits : 13	Sond. :
Type d'US : Creusement	Action :	
Descrip/Interp. :		
<i>Plan ovale à parois quasi verticales. Forme et fond en cuvette. Longueur: 60cm Largeur: 50cm Profondeur: 30cm / Creusement fosse ou tp?</i>		
US: 1011	Faits : 22	Sond. :
Type d'US : Remblai	Action : Abandon	
Descrip/Interp. :		
<i>Limon sableux gris. Homogène et compact. Quelques inclusions de charbons de bois et quelques graviers de silex. / Comblement de la fosse (tp?)</i>		
US: 1012	Faits : 22	Sond. :
Type d'US : Creusement	Action : Construction	
Descrip/Interp. :		
<i>Plan circulaire. Profil à parois verticales. Fond légèrement en cuvette. Parois en cailloutis Diamètre: 45cm Profondeur: 32cm / Creusement d'une petite fosse ou d'un trou de poteau</i>		
US: 1013	Faits : 14	Sond. :
Type d'US : Creusement	Action : Construction	
Descrip/Interp. :		
<i>Plan circulaire avec un fond plat et bords verticaux. Diamètre: 90cm Profondeur: 44cm / Creusement d'une fosse</i>		
US: 1014	Faits : 34	Sond. :
Type d'US :	Action : Isolât	
Descrip/Interp. :		
<i>/ Hors structure, localise un objet en fer</i>		
US: 1015	Faits : 37	Sond. :
Type d'US : Remblai	Action : Abandon	
Descrip/Interp. :		
<i>Limon sableux gris-brun hétérogène avec des poches d'argile sableuse orange. Quelques inclusions et nodules de charbons de bois. Quelques blocs non équarris de calcaire dont certains ont chauffés, quelques cailloux de silex. / Comblement terminal d'une fosse apparut très haut dans le décapage</i>		
US: 1016	Faits : 8	Sond. : 18
Type d'US : Remblai	Action :	
Descrip/Interp. :		
<i>Limon sableux, compact et hétérogène, brun avec nombreuses poches de sable orange-ocre. Quelques inclusions et rares nodules de charbons de bois. Quelques nodules de terre cuite carbonisées, quelques blocs (entre 5 et 15cm) de calcaires blanc, rares nodules de calcaire, rares petits galets de rivière. Zone plus jaunâtre sableuse avec moins d'inclusions anthropique sur l'est. / Comblement supérieur du silo</i>		
US: 1017	Faits : 7	Sond. : 18
Type d'US : Remblai	Action :	
Descrip/Interp. :		
<i>Limon sableux gris homogène assez compact. Quelques inclusions de charbon. Nombreux cailloux de silex et deux gros blocs (calage), pierre rouge (silex chauffé?) / Comblement d'une fosse peut-être en relation avec F8 : stockage temporaire</i>		

US: 1018 Faits : 10 Sond. :
Type d'US : Creusement **Action :** Construction
Descrip/Interp. :

Plan circulaire. Fait très arasée, fond en cuvette, bords non perceptibles. / Trou de piquet?
Pourrait fonctionner avec F11: même plan, aligné n/s

US: 1019 Faits : 7 Sond. : 18
Type d'US : Creusement **Action :**
Descrip/Interp. :

Plan circulaire, parois verticales, fond en très légère cuvette quasi plat.
Diamètre: 90cm
Profondeur: 25cm / Creusement de la fosse qui jouxte F8

US: 1020 Faits : 11 Sond. :
Type d'US : Remblai **Action :**
Descrip/Interp. :

Limon sableux gris homogène assez compact. Très rares cailloux calcaires (< 5cm) / Comblement trou de piquet

US: 1021 Faits : 11 Sond. :
Type d'US : Creusement **Action :**
Descrip/Interp. :

Plan circulaire en cuvette.
Diamètre: 24cm
Profondeur: 7cm / Creusement trou de piquet

US: 1022 Faits : 35 Sond. :
Type d'US : Remblai **Action :** Abandon
Descrip/Interp. :

Limon sableux gris noir (très charbonneux). Couche lie de vin, compacte et homogène. Morceaux de charbons de bois compris entre 1cm et 3cm. Rares inclusions de terre cuite.
Négatid oval : 0,50x0,25m, prof. : 0,08m / Comblement d'abandon du poteau qui aurait pourri, plaqué contre la paroi SO de l'avant trou.

US: 1023 Faits : 35 Sond. :
Type d'US : Creusement **Action :** Construction
Descrip/Interp. :

Creusement plus ou moins circulaires, à fond en cuvette. Bords non perceptibles.
Longueur: 54cm
Largeur: 45cm
Profondeur: 7cm / Creusement d'un avant trou légèrement coupé par la tranchée de diagnostic.

US: 1024 Faits : 35 Sond. :
Type d'US : Remblai **Action :** Construction
Descrip/Interp. :

Sédiment hétérogène: mélange de us 1022 et de TN. Couche compacte / Comblement de l'avant trou par du terrain naturel

US: 1025 Faits : 10 Sond. :
Type d'US : Remblai **Action :** Abandon
Descrip/Interp. :

Limon argilo-sableux gris homogène assez compact. Très rares cailloux calcaires (< 5cm). Très rares inclusion de terre cuite. / Comblement unique d'un trou de piquet

US: 1026 Faits : 47 Sond. :
Type d'US : Remblai **Action :** Abandon
Descrip/Interp. :

Limon sableux gris homogène compact (quasi argile pure). Très rares inclusions de charbons de bois. / Comblement unique de la fosse

US: 1027 Faits : 47 Sond. :
Type d'US : Creusement **Action :** Construction
Descrip/Interp. :

Plan ovale, profil en cuvette. Creusé dans argile à silex.
Longueur: 98cm
Largeur: 55cm
Profondeur: 6cm / Creusement fosse ou chablis?

US: 1028 Faits : 48 Sond. :
Type d'US : Creusement **Action :** Construction
Descrip/Interp. :

Plan circulaire, prolongé directement au nord par un léger creusement (non perceptible; vu au nettoyage par une légère couche grise sombre cf us 1029).
Longueur: 54cm
Largeur: 50cm
Profondeur: 10cm / Fosse de plantation? Le long du fossé F50

US: 1029 Faits : 48 Sond. :
Type d'US : Remblai **Action :** Abandon
Descrip/Interp. :

Sédiment gris sombre très argileux, compact et homogène. Sans charbons de bois ni terre cuite. / Comblement unique d'une petite fosse/TP

US: 1030 Faits : 51 Sond. :
Type d'US : Remblai **Action :** Abandon
Descrip/Interp. :

Sédiment argileux gris compact et homogène.
1 nodule de charbon de bois de 2cm
2 inclusions de terre cuite
1 galet de rivière de 8cm
1 pierre calcaire de 10cm / Dépression naturelle ou fosse de plantation?

US: 1031 Faits : 51 Sond. :
Type d'US : Creusement **Action :** Construction
Descrip/Interp. :

Plan oblongue. Profil difficilement perceptible, limites non nettes. Légère dépression du fond au centre.
Longueur: 180cm
largeur: 80cm
Profondeur: 11cm / Dépression naturelle ou fosse de plantation?

US: 1032 Faits : 37 Sond. :
Type d'US : Remblai **Action :** Abandon
Descrip/Interp. :

Couche sableuse avec poches légèrement argileuses. Rares points de terre cuite, nombreux charbons de bois. / Deuxième phase de comblement de la structure

US: 1033 Faits : 37 Sond. :
Type d'US : Remblai **Action :** Abandon
Descrip/Interp. :

Couche argilo-sableuse brun avec quelques cailloux et galets. Charbons et points de terre cuite. / Première phase de comblement de la fosse

US: 1034 Faits : 37 Sond. :
Type d'US : Creusement **Action :** Construction
Descrip/Interp. :

Creusement presque quadrangulaire (rectangle aux bords arrondis). Bords légèrement évasés, fond plat. Une dépression dans le quart sud (aménagement tp?)
Longueur: 94cm
Largeur: 70cm / Creusement de la fosse. Fonction primaire indéterminée. Le surcreusement dans l'angle sur pourrait correspondre à l'aménagement d'un TP

US: 1035 Faits : Sond. :
Type d'US : **Action :**
Descrip/Interp. :
ANNULE / ANNULE

US: 1036 Faits : 50 Sond. : 1
Type d'US : Creusement **Action :** Construction
Descrip/Interp. :

Bords évasés, fond en cuvette. Bord ouest érodé / Creusement du fossé : limite parcellaire

US: 1037 **Faits :** 50 **Sond. :** 1
Type d'US : Remblai **Action :** Abandon
Descrip/Interp. :
Limon sableux gris, quelques galets de rivière. Couche homogène et compacte. / Remplissage unique.

US: 1038 **Faits :** 8 **Sond. :** 18
Type d'US : Creusement **Action :** Construction
Descrip/Interp. :
*Plan circulaire, bords convexes, fond concave.
Diamètre de surface: 116x90cm
Diamètre d'étranglement: 100cm
Diamètre du fond au plus large: 118cm
Profondeur: 106cm / Creusement du silo*

US: 1039 **Faits :** 20 **Sond. :**
Type d'US : Remblai **Action :** Abandon
Descrip/Interp. :
Limon sableux gris foncé homogène assez compact. Rares inclusions de charbons de bois. Quelques cailloux de silex et deux blocs de calcaire. / Comblement fosse ou tp?

US: 1040 **Faits :** 20 **Sond. :**
Type d'US : Creusement **Action :** Construction
Descrip/Interp. :
*Plan circulaire à fond plat et parois quasi verticales (légère cuvette sur le fond).
Diamètre: 73cm
Profondeur: 18cm / Creusement fosse ou tp?*

US: 1041 **Faits :** 30 **Sond. :** 19
Type d'US : Remblai **Action :** Abandon
Descrip/Interp. :
*Limon sableux brun, meuble et homogène. Nombreux cailloux de silex et de calcaire.
Pas de mobilier
Négatif circulaire : 0,30m, prof. : 0,07m / comblement d'abandon d'un poteau ou poche de remblai différent*

US: 1042 **Faits :** 30 **Sond. :** 19
Type d'US : Remblai **Action :** Abandon
Descrip/Interp. :
*Limon sableux brun-orangé, meuble et homogène. Nombreux cailloux de calcaire et galets de rivière.
Pas de mobilier / Comblement principal du poteau. Peut-être calage de poteau*

US: 1043 **Faits :** 30 **Sond. :** 19
Type d'US : Creusement **Action :** Construction
Descrip/Interp. :
*Plan circulaire, bords droits, fond plat.
Diamètre: 48cm
Profondeur: 18cm
/ Creusement d'un avant-trou ou négatif du poteau*

US: 1044 **Faits :** 28 **Sond. :**
Type d'US : Remblai **Action :** Abandon
Descrip/Interp. :
Limon sableux brun-gris, homogène et meuble. Nombreux gravier, cailloux et blocs calcaires. Très charbonneux. / Comblement d'abandon d'un négatif de poteau ou d'une petite fosse indéterminée

US: 1045 **Faits :** 28 **Sond. :**
Type d'US : Remblai **Action :** Abandon
Descrip/Interp. :
Limon sableux brun-orangé. Meuble et homogène. / Interface entre le comblement charbonneux et le creusement: altération des parois ou infiltrations.

US: 1046 **Faits :** 28 **Sond. :**
Type d'US : Creusement **Action :** Construction
Descrip/Interp. :
*Plan ovale et fond plat, bords obliques.
Diamètre: 87cm
Profondeur: 18cm / Petite fosse ou tp?*

US: 1047 **Faits :** 57 **Sond. :** 19
Type d'US : Décapage **Action :** Isolat
Descrip/Interp. :
*/ Outil métallique trouvé au cours du décapage.
Appartient peut-être au comblement supérieur du fossé F31 donc F32= F31*

US: 1048 **Faits :** 21 **Sond. :**
Type d'US : Remblai **Action :** Abandon
Descrip/Interp. :
*Limon sableux gris assez compact homogène. Rares inclusions de charbons de bois.
1 bloc de silex et nombreux blocs calcaire dont certains en décomposition (friable et rouge) / Comblement unique d'abandon du poteau*

US: 1049 **Faits :** 21 **Sond. :**
Type d'US : Creusement **Action :** Construction
Descrip/Interp. :
*Plan circulaire, fond en cuvette et parois sub-verticales
Diamètre: 55cm
Profondeur: 30cm / creusement/ négatif du poteau*

US: 1050 **Faits :** 23 **Sond. :**
Type d'US : Remblai **Action :** Abandon
Descrip/Interp. :
Limon sableux gris assez compact et homogène / Fosse ou tp?

US: 1051 **Faits :** 23 **Sond. :**
Type d'US : **Action :**
Descrip/Interp. :
*Plan circulaire. Extrêmement arasé. Fond relativement plat
Diamètre: 70cm
Profondeur: 3cm / Fosse ou tp?*

US: 1052 **Faits :** 19 **Sond. :** 2
Type d'US : Remblai **Action :** Abandon
Descrip/Interp. :
Limon argilo-sableuxLimon sableux, nodules de charbons de bois, meuble et homogène. Quelques blocs de calcaires (entre 5 et 20cm). Rares blocs de silex et galet. 1 calcaire rouge en surface. / Comblement d'un négatif de poteau. Forme un axe s/n avec F17. Peut-être avant trou, le poteau serait contre la parois nord.

US: 1053 **Faits :** 19 **Sond. :** 2
Type d'US : Négatif **Action :** Construction
Descrip/Interp. :
*Plan circulaire, fond plat, bords obliques
Diamètre: 58cm
Profondeur: 19cm / Négatif de poteau ou comblement d'abandon du négatif sans avant-trou*

US: 1054 **Faits :** 19 **Sond. :** 2
Type d'US : Remblai **Action :** Construction
Descrip/Interp. :
*Limon sableux gris-roux, compact et homogène. Rares petits blocs de calcaire blanc et galets. / Comblement d'un éventuel avant-trou
ANNULE*

US: 1055 **Faits :** 19 **Sond. :** 2
Type d'US : Creusement **Action :** Construction
Descrip/Interp. :
Plan oval, bords obliques, fond plat
Longueur: 120cm
Largeur: 79cm
Profondeur: 21cm / Avant-trou?
ANNULE

US: 1056 **Faits :** 17 **Sond. :** 3
Type d'US : Remblai **Action :** Abandon
Descrip/Interp. :
Limon sableux brun charbonneux, homogène, légèrement meuble avec quelques inclusions et rares nodules de charbons de bois. Quelques cailloux calcaires blanc et rares cailloux de silex (5 à 10cm) Absence de mobilier / Comblement supérieur d'abandon

US: 1057 **Faits :** 17 **Sond. :** 3
Type d'US : Remblai **Action :** Construction
Descrip/Interp. :
Limon sableux orange, hétérogène compact avec des marbrures grise-brune. Très rares inclusions de charbons de bois, rares cailloux de silex et galets (environs de 5cm). Absence de mobilier / Comblement initial de l'avant-trou ou interface d'altération entre le négatif de poteau et le creusement

US: 1058 **Faits :** 17 **Sond. :** 3
Type d'US : Creusement **Action :** Construction
Descrip/Interp. :
Plan circulaire, profil en cuvette, arasé.
Creusé en partie supérieure dans l'argile orange et fond dans grave.
Diamètre: 64cm
Profondeur: 18 à 10cm (correspondant au négatif)
18cm si on considère Us 1057.
/ Négatif / creusement poteau. Dans le même axe que F19, longe le fossé

US: 1059 **Faits :** 26 **Sond. :**
Type d'US : Négatif **Action :** Abandon
Descrip/Interp. :
Limon sableux gris assez compact et homogène. Quelques inclusions de charbons de bois.
Diamètre: 33cm
Profondeur: 11cm / Comblement du négatif de poteau

US: 1060 **Faits :** 26 **Sond. :**
Type d'US : Remblai **Action :** Construction
Descrip/Interp. :
Limon argilo-sableux brun-orangé, compact et homogène. Rares nodules de calcaires ne décomposition / Comblement de l'avant-trou du tp

US: 1061 **Faits :** 26 **Sond. :**
Type d'US : Creusement **Action :** Construction
Descrip/Interp. :
Plan circulaire, parois sub-verticales, fond relativement plat.
Relativement arasé, coupé par une tranchée au diagnostic.
Diamètre: 62cm
Profondeur: 17cm / creusement de l'avant-trou

US: 1062 **Faits :** 18 **Sond. :**
Type d'US : Négatif **Action :** Abandon
Descrip/Interp. :
Limon sableux brun-noir, très meuble et homogène.
Petit blocs calcaires entre 5 et 10cm. Quelques nodules et inclusions de charbon de bois. Rares inclusions de terre cuite, quelques galets
Négatif oval : 40x20cm, prof.: 10cm / Comblement négatif de poteau, accolé contre la parois nord de l'avant-trou.

US: 1063 **Faits :** 18 **Sond. :**
Type d'US : Remblai **Action :** Construction
Descrip/Interp. :
Limon sableux brun, meuble et homogène. Rares blocs calcaires (12cm de diamètre) dont 1 rosé. Quelques galets, rares éclats de silex et rares inclusions de charbons de bois.
Absence de mobilier / Comblement de l'avant-trou de poteau

US: 1064 **Faits :** 18 **Sond. :**
Type d'US : Creusement **Action :** Construction
Descrip/Interp. :
Plan circulaire, bords sub-verticaux, fond plat.
Diamètre: 52cm
Profondeur: 10cm / Avant-trou

US: 1065 **Faits :** 24 **Sond. :**
Type d'US : Creusement **Action :** Construction
Descrip/Interp. :
Plan oblongue/oval. Profil en cuvette
Longueur: 57cm
Largeur: 44cm
Profondeur: 7cm / Creusement d'une petite fosse indéterminée ou TP?

US: 1066 **Faits :** 24 **Sond. :**
Type d'US : Remblai **Action :** Abandon
Descrip/Interp. :
Sédiment argilo-sableux (sable grossier) gris mêlé de petites poches orange. Couche compacte. Quelques inclusions de charbons de bois. Rares cailloux (inférieur à 5cm) de calcaire pulvérulent / Possible mélange de comblement (us 1067) et TN

US: 1067 **Faits :** 24 **Sond. :**
Type d'US : Remblai **Action :** Abandon
Descrip/Interp. :
Sédiment Limono-sableux brun-noir, poches argileuses vert kaki.
Pierre calcaire, silex / Comblement d'abandon

US: 1068 **Faits :** 52 **Sond. :**
Type d'US : Remblai **Action :** Abandon
Descrip/Interp. :
Limon argilo-sableux brun-noir. Meuble et homogène. Un gros bloc calcaire au milieu.
Absence de mobilier / Comblement d'un poteau

US: 1069 **Faits :** 52 **Sond. :**
Type d'US : Creusement **Action :** Construction
Descrip/Interp. :
Plan circulaire, parois obliques, fond en cuvette.
Diamètre: 28cm
Profondeur: 10cm / Négatif de poteau

US: 1070 **Faits :** 27 **Sond. :**
Type d'US : Remblai **Action :** Abandon
Descrip/Interp. :
Limon sableux gris foncé. Assez compact, homogène. Quelques inclusions de terre cuite, nombreuses inclusions de charbons de bois et blocs calcaire (calage)
Diamètre: 20cm
Profondeur: 14cm / Comblement du négatif de poteau

US: 1071 **Faits :** 27 **Sond. :**
Type d'US : Remblai **Action :** Construction
Descrip/Interp. :
Limon sableux gris-beige, compact et homogène. Rares inclusions de charbons de bois, quelques cailloux de silex et plusieurs blocs de calcaire (calage) / Comblement de l'avant-trou du tp

US: 1072	Faits : 27	Sond. :
Type d'US : <i>Creusement</i>	Action : <i>Construction</i>	
Descrip/Interp. :		
<i>Plan circulaire, parois en légère cuvette (sub-verticale), fond plat. Diamètre: 55cm</i>		
<i>Profondeur: 16 cm / creusement de l'avant-trou</i>		
US: 1073	Faits : 15	Sond. :
Type d'US :	Action :	
Descrip/Interp. :		
<i>/ Nettoyage de surface</i>		
US: 1074	Faits : 15	Sond. :
Type d'US : <i>Remblai</i>	Action : <i>Abandon</i>	
Descrip/Interp. :		
<i>Sédiment limono-sableux gris-noir très charbonneux. Couche légèrement meuble avec quelques nodules de calcaires blanc. / Comblement unique d'une fosse</i>		
US: 1075	Faits : 6	Sond. :
Type d'US : <i>Remblai</i>	Action : <i>Abandon</i>	
Descrip/Interp. :		
<i>Limon sableux gris foncé, assez compact, homogène. Rares blocs de calcaire et quelques inclusions de charbon de bois</i>		
<i>Diamètre: 20cm</i>		
<i>Profondeur: 22cm / Comblement du négatif de poteau</i>		
US: 1076	Faits : 6	Sond. :
Type d'US : <i>Remblai</i>	Action : <i>Construction</i>	
Descrip/Interp. :		
<i>Limon sableux beige-gris, compact et homogène. Quelques blocs calcaire / Comblement de l'avant-trou du tp</i>		
US: 1077	Faits : 6	Sond. :
Type d'US : <i>Creusement</i>	Action : <i>Construction</i>	
Descrip/Interp. :		
<i>Plan circulaire, fond plat et parois verticales.</i>		
<i>Diamètre: 41cm</i>		
<i>Profondeur: 26cm / Creusement tp</i>		
US: 1078	Faits : 53	Sond. :
Type d'US : <i>Remblai</i>	Action : <i>Abandon</i>	
Descrip/Interp. :		
<i>Limon sableux brun-noir, très meuble et avec rares inclusions de charbons de bois, quelques inclusions et nodules calcaires. 6 petits blocs calcaire (5 à 15cm, 1 silex (15cm), 1 bloc de calcaire brûlé, 2 fragments de pierre grise, 1 petit fragment de mortier blanc à sable fin.</i>		
<i>Diamètre: 11cm</i>		
<i>Profondeur: 18cm / Comblement de négatif de poteau</i>		
US: 1079	Faits : 53	Sond. :
Type d'US : <i>Remblai</i>	Action : <i>Construction</i>	
Descrip/Interp. :		
<i>Limon sableux brun, meuble et homogène. Blocs calcaires. / Comblement de l'avant-trou</i>		
US: 1080	Faits : 53	Sond. :
Type d'US : <i>Creusement</i>	Action : <i>Construction</i>	
Descrip/Interp. :		
<i>Plan ovale, bord vertical au sud et en pente douce au nord-est, fond en cuvette.</i>		
<i>Diamètre: 60cm</i>		
<i>Profondeur: 18cm / TP</i>		

US: 1081	Faits : 15	Sond. :
Type d'US : <i>Creusement</i>	Action : <i>Construction</i>	
Descrip/Interp. :		
<i>Plan circulaire, bords droits, fond plat mais légèrement surcreusé à l'est</i>		
<i>Longueur: 92cm</i>		
<i>Largeur: 90cm</i>		
<i>Profondeur: 15cm / creusement d'une fosse de stockage?</i>		
US: 1082	Faits : 25	Sond. :
Type d'US : <i>Creusement</i>	Action : <i>Construction</i>	
Descrip/Interp. :		
<i>Plan oval, fond plat. Bords indéterminés (arasés)</i>		
<i>Longueur: 60cm</i>		
<i>Largeur: 44cm</i>		
<i>Profondeur: 5cm / creusement d'une fosse ou d'un TP</i>		
US: 1083	Faits : 25	Sond. :
Type d'US : <i>Remblai</i>	Action : <i>Abandon</i>	
Descrip/Interp. :		
<i>Limon sableux gris-noir charbonneux. Traces de terre cuite, couche homogène et compacte. / Comblement unique d'abandon</i>		
US: 1084	Faits : 9	Sond. : 4
Type d'US : <i>Remblai</i>	Action : <i>Abandon</i>	
Descrip/Interp. :		
<i>Limon sableux gris homogène et compact avec quelques nodules et inclusions de tuffeau blanc, quelques inclusions de charbons de bois / Comblement unique d'un fossé ou d'une ornière</i>		
US: 1085	Faits : 16	Sond. :
Type d'US : <i>Remblai</i>	Action : <i>Abandon</i>	
Descrip/Interp. :		
<i>Limon sableux gris foncé, peu compact et très humide, homogène. Nombreuses inclusion de charbons de bois. Plusieurs blocs de calcaire (dont brûlés), silex et granit en décomposition. / Comblement d'une fosse ou d'un silo</i>		
US: 1086	Faits : 16	Sond. :
Type d'US : <i>Creusement</i>	Action : <i>Construction</i>	
Descrip/Interp. :		
<i>Plan circulaire, parois verticales, fond plat</i>		
<i>Diamètre: 104cm</i>		
<i>Profondeur: 36cm / Creusement d'une fosse ou d'un silo</i>		
US: 1087	Faits : 43	Sond. :
Type d'US : <i>Remblai</i>	Action : <i>Abandon</i>	
Descrip/Interp. :		
<i>Limon sableux gris assez compact, hétérogène (poches plus argileuses brune). Nombreux blocs de calcaire dont certains chauffés. Nombreux nodules de charbons de bois. Quelques inclusions de terre cuite, quelques cailloux de calcaire. Rare blocs de grès noir / Comblement d'une fosse jouxtant F54 et F61</i>		
<i>F43 est coupé par F61</i>		
ATTENTION: une partie du mobilier peut venir de F54		
US: 1088	Faits : 5	Sond. : 3
Type d'US : <i>Remblai</i>	Action : <i>Abandon</i>	
Descrip/Interp. :		
<i>Limon sableux gris homogène et fin, compact avec rares inclusions de charbons de bois et de terre cuite. Quelques moellons/blocs calcaires blanc, rares silex / Comblement du fossé qui s'étend vers l'est sous forme d'un surcreusement type curage ou poteau. En plan, on perçoit mal les limites qui se fondent dans le silo F8</i>		

US: 1089 Faits : 5 Sond. : 3

Type d'US : Interface Action : Abandon

Descrip/Interp. :

Argile orangée marbrée de gris, homogène et compact avec quelques inclusions ou nodules de calcaires blanc. / Infiltrations, dégradations des parois du fossé. Poche difficile à interpréter car sans inclusions anthropiques.
Poche naturelle?

US: 1090 Faits : 5 Sond. : 3

Type d'US : Creusement Action : Construction

Descrip/Interp. :

Creusement rectiligne orienté NNE/SSO avec la paroi est irrégulière
Largeur de l'ouverture en plan: 78cm
Largeur de l'ouverture en coupe: 124cm
Profondeur minimum: 10cm
Profondeur maximum: 20cm / Fossé/ ornière bordé par F17 et F19 mais pas de recoupements observés. Le silo F8 semble postérieur car ne tient pas compte de l'existence du fossé mais ne le recoupe pas.

US: 1091 Faits : 31 Sond. : 2

Type d'US : Remblai Action : Abandon

Descrip/Interp. :

Limon sableux gris homogène et compact, texture fine. Quelques galets, rares inclusions de charbons de bois. Quelques nodules et inclusions de cailloux calcaires blanc. / Comblement d'ornière ou fossé arasé qui se perd dans le comblement du silo F64, aire de piétinement ?

US: 1092 Faits : 31 Sond. : 2

Type d'US : Creusement Action : Construction

Descrip/Interp. :

Creusement rectiligne orienté sud/nord. Profil en cuvette vers l'ouest. La paroi est s'élargit (=curage?)
Largeur d'ouverture avant l'élargissement: 54cm
Largeur d'ouverture avec l'élargissement: 100cm
Profondeur minimum: 8cm
Profondeur maximum: 18cm / Creusement fossé, ornière?
Entre le plan et le profil, lecture différente

Post-fouille : F31 serait davantage une zone de piétinement ou comblement du silo F64 qui s'est étendue en surface

US: 1093 Faits : 61 Sond. :

Type d'US : Remblai Action : Abandon

Descrip/Interp. :

Limon argilo-sableux gris assez compact, hétérogène (poches plus argileuses brune).
Nombreux blocs de calcaire dont certains chauffés. Certains blocs de calcaire ont une forme en pavé. Quelques cailloux de calcaire (5 à 10cm). Quelques cailloux de silice.
Nombreux nodules de charbons de bois. Quelques inclusions de terre cuite. Quelques nodules de terre cuite carbonisés.
Prélèvement effectué.
/ Comblement supérieur de la fosse

US: 1094 Faits : 9 Sond. : 4

Type d'US : Remblai Action : Abandon

Descrip/Interp. :

Sédiment limono-sableux beige-gris avec quelques galets de rivière. Couche compacte et homogène. Rares inclusion de charbons de bois. Présence d'un piquet au nord-ouest; poche plus grise ou perturbation par plante ou terrier. / Abandon fossé/ornière. Recoupé par F39 au sondage 5

US: 1095 Faits : 9 Sond. : 4

Type d'US : Creusement Action : Construction

Descrip/Interp. :

Profil en cuvette, bords non déterminables, fond plus ou moins plat. Peut-être un piquet contre le bord ouest.
Largeur: 64cm
Profondeur maximum: 6cm
/ Fossé/ornière orienté NEE/SOO. Très arasé, légèrement décalé de F12 mais les deux fossés ont la même orientation, avec la fosse F39 entre les deux.

US: 1096 Faits : 39 Sond. : 20

Type d'US : Remblai Action : Abandon

Descrip/Interp. :

Limon gris sableux avec nombreuses inclusions de charbons de bois (rarement en nodules), compact et homogène. Une poche sablo-argileuse jaunâtre.
Pierres de calcaires pulvérulent (10x10cm), dont une noircie par le feu. 1 bloc de grès siliceux observé dans un interface entre le creusement (limite brune) et le TN sable ocre. / Comblement unique d'une fosse

US: 1097 Faits : 39 Sond. : 20

Type d'US : Creusement Action : Construction

Descrip/Interp. :

Plan ovale, parois verticale, fond plat reposant sur grave.
Diamètre: 110cm
Profondeur: 32cm / Creusement d'une fosse dont la relation avec le fossé/ornière F9 est difficile à déterminer

US: 1098 Faits : Sond. :

Type d'US : Décapage Action : Passe mécanique

Descrip/Interp. :

Annulé / Annulé

US: 1099 Faits : 43 Sond. :

Type d'US : Creusement Action : Construction

Descrip/Interp. :

Plan ovale, fond plat, parois sub-verticales (légèrement en cuvette sur le fond).
Longueur: 126cm
Largeur: 80cm
Profondeur: 38cm / Fosse recoupée par le silo F54

US: 1100 Faits : 54 Sond. : 15

Type d'US : Remblai Action : Abandon

Descrip/Interp. :

Limon sableux brun compact et homogène avec poches d'argile jaune. Quelques nodules de charbons, quelques blocs calcaire.
Pauvre en mobilier. / Comblement terminal du silo dans lequel est creusé F61

US: 1101 Faits : 54 Sond. : 15

Type d'US : Creusement Action : Construction

Descrip/Interp. :

Plan circulaire, le profil piriforme, parois bien conservées malgré quelques lessivage, fond plat

Diamètre médian: 108cm

Diamètre supérieur: 97cm

Diamètre inférieur: 73cm

Profondeur: 114cm / Creusement du silo qui recoupe le comblement d'abandon de F43

US: 1102 **Faits :** 44 **Sond. :**
Type d'US : Remblai **Action :** Abandon
Descrip/Interp. :
Limon sablo-argileux brun charbonneux, homogène et compact avec nombreuses inclusions et quelques nodules de charbon de bois. Rares inclusions de terre cuite, quelques nodules et fragments (2) de terre cuite architecturale. Nombreux moellons, équarris, de calcaire blanc, rarement chauffés. Quelques nodules de calcaire pulvérulent et rares inclusions de calcaire. / Comblement terminal anthropique de la fosse. Peut-être TP

US: 1103 **Faits :** 44 **Sond. :**
Type d'US : Remblai **Action :** Abandon
Descrip/Interp. :
Limon sableux hétérogène gris à orangé, mêlé de gris. Présente une poche plus sableuse contre la paroi sud avec quelques inclusions de charbons de bois et de terre cuite. Plus généralement ce comblement présente peu d'inclusions de charbons de bois et de terre cuite, d'avantage de galets et de sable grossier. / Comblement initial de la fosse: lessivage des parois mêlées à des rejets anthropiques.

US: 1104 **Faits :** 44 **Sond. :**
Type d'US : Creusement **Action :** Construction
Descrip/Interp. :
*Plan ovale, profil irrégulier avec bord sud droit et bord nord oblique. Fond plat
90x120x28cm
Creusé dans la grave et l'argile orange sur 15cm en surface. / Creusement d'une fosse, peut-être tp*

US: 1105 **Faits :** **Sond. :**
Type d'US : **Action :**
Descrip/Interp. :
Annulé / Annulé

US: 1106 **Faits :** 36 **Sond. :** 25
Type d'US : Remblai **Action :** Abandon
Descrip/Interp. :
"Cailloux et blocs calcaire (<20cm) dans une matrice limoneuse brune foncée"

Correspond à l'us1347 (F332) du diagnostic / Comblement terminal de la fosse

US: 1107 **Faits :** 36 **Sond. :** 25
Type d'US : Remblai **Action :** Abandon
Descrip/Interp. :
*"Sédiment limono-sableux brun foncé, avec de rares nodules et inclusions de charbon de bois."
/ Comblement initial de la fosse = altération des parois?*

US: 1108 **Faits :** 36 **Sond. :** 25
Type d'US : Creusement **Action :** Construction
Descrip/Interp. :
*"Creusement de la fosse, au plan sub-circulaire, profil en auge avec le bord sud en sape.
Correspond à l'us 1349 (F332) du diagnostic
Largeur: 140cm
Profondeur: 72cm" / Creusement de la fosse*

US: 1109 **Faits :** 58 **Sond. :** 19
Type d'US : Remblai **Action :** Abandon
Descrip/Interp. :
Limon sableux gris charbonneux homogène et compact avec quelques nodules de charbon de bois, rares inclusion de terre cuite, quelques blocs de calcaire entre 10 et 30cm. Rares nodules de calcaire pulvérulent, quelques galets et graviers de rivière. / Comblement unique d'une fosse

US: 1110 **Faits :** 49 **Sond. :**
Type d'US : Remblai **Action :** Abandon
Descrip/Interp. :
*Limon sableux orange compact et homogène, marbré légèrement de gris.
Stérile
Un bloc de calcaire 54x42x14cm, installé au centre de la fosse couvert par le comblement charbonneux.
Un bloc de galet(?) contre le bord sud 24x12x10cm / Comblement d'une fosse indéterminée, concentrée dans la moitié nord-ouest.*

US: 1111 **Faits :** 49 **Sond. :**
Type d'US : Remblai **Action :** Abandon
Descrip/Interp. :
*Comblement effectué par du géol remanié: sable/grave orange mêlé d'argile grise avec très nombreux galets entre 3 et 15cm
Stérile / Comblement d'une fosse indéterminée. Concentrée dans la moitié est.*

US: 1112 **Faits :** 49 **Sond. :**
Type d'US : Creusement **Action :** Construction
Descrip/Interp. :
*Plan sub-rectangulaire, parois oblique, fond plat
Longueur: 156cm
Largeur: 116cm
Profondeur: 10cm / Creusement d'une fosse dont la fonction est indéterminée, peut-être liée au fossé F50 qu'elle borde mais sans relation stratigraphique*

US: 1113 **Faits :** 45 **Sond. :** 26
Type d'US : Remblai **Action :** Abandon
Descrip/Interp. :
*Sédiment sablo-limoneux brun et gris mêlé. Nombreux blocs calcaire type moellons (10 à 13cm)
Inclusions de charbon de bois éparses dans la couche qui est homogène et plus ou moins compacte. / Comblement anthropique d'une fosse
Egal us1351 et us1353 du diag*

US: 1114 **Faits :** 45 **Sond. :** 26
Type d'US : Creusement **Action :** Construction
Descrip/Interp. :
*Plan oblongue, fond en cuvette, parois droites.
Longueur maximum: 130cm
Profondeur: 44cm / Creusement d'une fosse
Egal us 1352/1354 du diag*

US: 1115 **Faits :** 60 **Sond. :** 21
Type d'US : Remblai **Action :** Abandon
Descrip/Interp. :
*Limon sableux brun charbonneux compact et homogène avec nombreux inclusions et nodules de charbons de bois. Quelques inclusions de terre cuite, nombreux blocs de calcaire pulvérulent de 10 à 30cm, rares blocs chauffés.
Les blocs tapissent la paroi nord, au fond de la couche certaines semblent posées à plat sur 1158 / Comblement du goulot d'un silo ceinturé par une couche d'argile sableuse us1156*

US: 1116 **Faits :** 33 **Sond. :** 19
Type d'US : Remblai **Action :** Abandon
Descrip/Interp. :
*Sédiment limono-sableux gris. Inclusions de charbon de bois éparses dans la couche. Bloc calcaire de 26x15cm.
/ Comblement unique d'une fosse arasée*

US: 1117 **Faits :** 33 **Sond. :** 19
Type d'US : Creusement **Action :** Construction
Descrip/Interp. :
*Plan circulaire, Fond plat, bords arasés
Diamètre : 90cm
Profondeur: 4cm / Creusement d'une fosse indéterminée*

US: 1118 **Faits : 41** **Sond. :**
Type d'US : Remblai **Action :** Abandon
Descrip/Interp. :
Sédiment limono-sableux gris-noir charbonneux. Inclusions et nodules de charbon épars. Couche homogène et compacte. Zone plus charbonneuse qui se révèle être circulaire (après fouille complète) et concentrée au nord-est de F41. Épaisse de 3 à 5cm (peut épaissir en coupe) / Comblement d'un TP. La zone plus charbonneuse correspond à un surcreusement. Tp et avant-trou

US: 1119 **Faits : 40** **Sond. :**
Type d'US : Remblai **Action :** Abandon
Descrip/Interp. :
*"Sédiment limono-sableux brun-gris avec quelques blocs calcaires (<12cm)"
Sédiment gris marbré de brun. Quelques inclusions et nodules de charbon de bois. Rares inclusions et nodules de terre cuite et calcaire pulvérulent rosie.
Quelques galets de rivière et silex petit format.
En fond de comblement, niveau de galets de rivière mêlés au comblement gris. Percolation ou aménagement de drainage lors du creusement (épaisseur de quelques cm) / Comblement unique de la fosse.
Correspond à l'us 1344 (F323) du diagnostic*

US: 1120 **Faits : 40** **Sond. :**
Type d'US : Creusement **Action :** Construction
Descrip/Interp. :
*Plan circulaire, profil en auge
Diamètre : 114cm
Profondeur: 24cm" / Creusement d'une fosse
Correspond à l'us 1345 (F323) du diagnostic*

US: 1121 **Faits : 61** **Sond. :**
Type d'US : Remblai **Action :** Abandon
Descrip/Interp. :
Limon sableux gris assez compact, hétérogène (poches brunes argileuses). Nombreux nodules de charbon. Nombreux blocs calcaire. Certains blocs de calcaire forme pavé. Quelques cailloux de silex. / Comblement d'une fosse creusé dans le comblement terminal de F54

ATTENTION: Mobilier de F61 et F43 potentiellement mélangé

US: 1122 **Faits : 61** **Sond. :**
Type d'US : Creusement **Action :** Construction
Descrip/Interp. :
*Plan relativement circulaire avec un profil en auge.

Diamètre: 84cm
Profondeur: 56cm / Creusement d'une fosse postérieure à F43 et F54*

US: 1123 **Faits : 61** **Sond. :**
Type d'US : Remblai **Action :** Abandon
Descrip/Interp. :
Limon sableux gris foncé, homogène et assez compact. Quelques blocs de calcaire, quelques inclusions de charbon et de terre cuite. / Comblement unique de F61

US: 1124 **Faits : 54** **Sond. : 15**
Type d'US : Remblai **Action :** Abandon
Descrip/Interp. :
Limon sableux gris-brun avec poches d'argile brune. Assez compact et homogène. Inclusions de terre cuite et quelques nodules de charbon. Nombreuses inclusions de charbon, quelques nodules de terre cuite dont certaines brûlées. / Comblement anthropique très riche concentré dans la partie médiane du silo, léger pendage E/O

US: 1125 **Faits : 54** **Sond. : 15**
Type d'US : Remblai **Action :** Abandon
Descrip/Interp. :
Limon sableux gris charbonneux, assez compact et homogène, avec nombreuses inclusions de charbon et de terre cuite. Quelques poches d'argile jaune-orange. Nombreux blocs calcaire en "collier" (5 et 25cm), rares silex, quelques galets de rivières / Comblement anthropique qui a subi des infiltrations d'eau avec un léger pendage O/E

US: 1126 **Faits : 54** **Sond. : 15**
Type d'US : Remblai **Action :** Abandon
Descrip/Interp. :
Limon argilo-sableux brun-orange, compact et homogène. Quelques inclusions de charbon / Comblement initial du silo plus massif sur les parois

US: 1127 **Faits : 54** **Sond. : 15**
Type d'US : Remblai **Action :** Abandon
Descrip/Interp. :
Ceinture de galets et graviers en silex avec limon argilo-sableux gris directement sur les parois / Comblement initial du silo qui tapisse les parois = altération des parois

US: 1128 **Faits : 41** **Sond. :**
Type d'US : Creusement **Action :** Construction
Descrip/Interp. :
*Plan oblongue-sub-rectangle. Fond plat dont la partie au nord est surcreusée. Bord droit au sud et évasé au nord pour le surcreusement
Longueur: 160cm
Largeur: 100cm
Profondeur: 30cm / Creusement d'une fosse ou avant-trou*

US: 1129 **Faits : 42** **Sond. : 16**
Type d'US : Remblai **Action :** Abandon
Descrip/Interp. :
Limon sableux brun charbonneux, homogène et compact. Couche mêlée d'argile orange avec nombreuses inclusions de charbon de bois, rares nodules de calcaire pulvérulent. / Comblement d'un creusement au profil indéterminé. Au sud du silo F29

US: 1130 **Faits : 42** **Sond. : 16**
Type d'US : Creusement **Action :** Construction
Descrip/Interp. :
*Plan irrégulier type: deux Tp reliés par une solive. mais en profil pas de parois observées ni de fond régulier.
Longueur: 182cm
Largeur: 50cm
Profondeur: 5cm / Creusement d'une structure très arasée et informe.*

US: 1131 **Faits : 60** **Sond. : 21**
Type d'US : Creusement **Action :** Construction
Descrip/Interp. :
Numéro attribué avant ouverture à la pelle mécanique / Creusement d'un silo = ANNULE (doublon)

US: 1132 **Faits : 58** **Sond. : 19**
Type d'US : Creusement **Action :** Construction
Descrip/Interp. :
*Plan circulaire, parois convexe, fond plat. Creusé dans du sable ocre, posé sur la grave
Diamètre: 122cm
Profondeur: 30cm / Creusement d'une fosse jouxtant F57 et F60*

US: 1133 **Faits : 29** **Sond. : 16**
Type d'US : Remblai **Action :** Abandon
Descrip/Interp. :
Limon sableux hétérogène et relativement meuble, gris foncé tacheté de nodules de sable de rivière orange, meuble, nombreuses inclusions de charbons de bois, quelques inclusions et nodules de TC, nombreux moellons de tuffeau blanc (6 à 15cm). Quelques galets de rivières épars / Comblement final du silo, anthropique + lessivage des parois

US: 1134 **Faits :** 59 **Sond. :** 19
Type d'US : Remblai **Action :** Abandon
Descrip/Interp. :
Limon sableux compact et homogène, brun charbonneux avec de nombreuses inclusions de charbon de bois, plus rares nodules de charbon de bois / Comblement terminal d'une petite fosse au sud de F58 et F57. Ce comblement s'étend sur les 20 premiers cm de profondeur vers le sud ouest.

US: 1135 **Faits :** 59 **Sond. :** 19
Type d'US : Remblai **Action :** Abandon
Descrip/Interp. :
Limon sableux gris mêlé d'argile orange à granulométrie moyenne avec quelques graviers de rivière. Rares inclusions de charbon de bois et très rares inclusions de terre cuite / Comblement initial de la fosse. Comblement d'un avant-trou?

US: 1136 **Faits :** 59 **Sond. :** 19
Type d'US : Creusement **Action :** Construction
Descrip/Interp. :
Plan ovale avec peut-être un arrachement. Dimension du creusement initial: 51x42x52cm. Plan circulaire, parois verticales et fond irrégulier. Après arrachement: plan ovale, pendage ouest/est: 85x64x14 à 52cm / Creusement d'un avant-trou ou d'une fosse?

US: 1137 **Faits :** 12 **Sond. :** 10
Type d'US : Remblai **Action :** Abandon
Descrip/Interp. :
En partie supérieure: limon sablo-argileux gris, homogène et compact, à granulométrie fine. Rares inclusions de charbon de bois, quelques galets et graviers de rivière. Rares nodules de calcaire. En partie inférieure: comblement mêlé au géol sablo-argileux orange à granulométrie moyenne, stérile avec quelques petits galets de rivière. / Comblement d'un fossé très arasé ou d'ornière, zone de passage dans un axe similaire à F9 mais pas de relation stratigraphique observables car F39 s'intercale entre. S'observe sur plusieurs mètres vers le sud-ouest mais pas observable en coupe dans le sondage 11

US: 1138 **Faits :** 12 **Sond. :** 10
Type d'US : Creusement **Action :** Construction
Descrip/Interp. :
Plan rectiligne dont les limites en plan sont difficiles à déterminer. En coupe, pas observable dans les sondages 10 et 11 car trop arasé. Une coupe présente un profil en cuvette d'une largeur de 65cm et 14cm de profondeur. / Creusement d'un petit fossé très arasé (ou ornières?)

US: 1139 **Faits :** 29 **Sond. :** 16
Type d'US : Remblai **Action :** Abandon
Descrip/Interp. :
Limon sableux brun charbonneux lité avec des niveaux verdâtre dû à la stagnation de l'eau, nombreuses inclusions et nodules de charbons de bois, galets de rivière concentrés en partie basse et au coeur de la couche, nombreux moellons de tuf blanc (10cm) en partie basse. / Comblement avec pendage nord-est/sud-ouest, a subi une forte hydromorphie: litage? vert/marron/gris+rejet de foyer

US: 1140 **Faits :** 29 **Sond. :** 16
Type d'US : Remblai **Action :** Abandon
Descrip/Interp. :
Sable argileux ocre, homogène et compact, quasiment stérile avec de très rares inclusions de charbons de bois et quelques petites poches de couleur verdâtre / Effondrement de parois? concentré contre la paroi NE qui a subi les effets de la stagnation de l'eau

US: 1141 **Faits :** 29 **Sond. :** 16
Type d'US : Remblai **Action :** Abandon
Descrip/Interp. :
Sable argileux brun gris mêlé avec du sable ocre en petite poche, rares nodules de charbons de bois, nombreux galets de rivière en partie basse de la couche / comblement initial du silo concentré contre la paroi SO issus d'un rejet de foyer et d'un effet d'effondrement de parois

US: 1142 **Faits :** 29 **Sond. :** 16
Type d'US : Creusement **Action :** Construction
Descrip/Interp. :
Plan circulaire, bords légèrement évasés, fond plat. Rétrécissement au niveau du col puis de nouveau évasé jusqu'au niveau de décapage. Diamètre: 120cm. Profondeur: 130cm / Creusement du silo contre F54 mais sans recoupement entre les 2 silos

US: 1143 **Faits :** 8 **Sond. :** 18
Type d'US : Remblai **Action :** Abandon
Descrip/Interp. :
Niveau exclusivement charbonneux / Rejet de foyer ou incendie

US: 1144 **Faits :** 8 **Sond. :** 18
Type d'US : Remblai **Action :** Abandon
Descrip/Interp. :
Limon sableux hétérogène ocre/gris/vert, meuble, avec Quelques poches de sable, granulométrie fine avec rares nodules de calcaire pulvérulent, rares galets de rivière, quelques inclusions de charbon de bois et de terre cuite. / Comblement inférieur du silo, naturel subissant une forte hydromorphie.

US: 1145 **Faits :** 8 **Sond. :** 18
Type d'US : Remblai **Action :** Abandon
Descrip/Interp. :
Limon sableux meuble, homogène charbonneux brun avec nombreux blocs de calcaire (entre 10 et 20cm) certains pulvérulents, d'autres légèrement chauffés. Quelques nodules de charbon de bois et de terre cuite carbonisée. Rejet de cendre / Comblement anthropique issu d'un incendie ou foyer?

US: 1146 **Faits :** 8 **Sond. :** 18
Type d'US : Remblai **Action :** Abandon
Descrip/Interp. :
Lit de graviers dans une matrice argileuse grise stérile / Altération du fond, aménagement pour étanchéité? Infiltration du comblement dans le terrain naturel

US: 1147 **Faits :** 55 **Sond. :** 5
Type d'US : Remblai **Action :** Abandon
Descrip/Interp. :
Limon sableux gris clair à granulométrie fine, homogène et compact avec de rares inclusions et nodules de charbon de bois, rares nodules et inclusions de calcaire pulvérulent, un bloc (pavé) plat d'ophite, posé à plat sur le fond (10x10cm) / Comblement unique d'un négatif de poteau ou d'une petite fosse

US: 1148 **Faits :** 55 **Sond. :** 5
Type d'US : Creusement **Action :** Construction
Descrip/Interp. :
Plan circulaire, parois quasi verticales et fond plat. Diamètre: 44cm. Profondeur: 22cm / Négatif de poteau/creusement jouxtant F39 mais sans recoupement distinct, également avec F12

US: 1149 **Faits :** 57 **Sond. :** 19
Type d'US : Remblai **Action :** Abandon
Descrip/Interp. :
Limon sableux gris charbonneux homogène et compact avec nombreux nodules de charbon de bois. Quelques blocs et nodules de calcaire pulvérulent et blanc (entre 5 et 10cm), quelques petits galets rouge. / Poche de comblement terminal, peut-être négatif de poteau mais très semblable à us1150 après fouille à 100%

US: 1150 **Faits :** 57 **Sond. :** 19
Type d'US : Remblai **Action :** Abandon
Descrip/Interp. :
*Limon gris hétérogène mêlé de poches sableuses orange. Quelques inclusions de charbon de bois. Quelques blocs de calcaire pulvérulent de 3 à 10cm
mais moins nombreux que dans us 1149. Rares inclusions de terre cuite / Comblement terminal de la fosse, peut-être arrachement du poteau*

US: 1151 **Faits :** 57 **Sond. :** 19
Type d'US : Remblai **Action :** Abandon
Descrip/Interp. :
*Limon sableux jaunâtre mêlé de gris, hétérogène et compact, très rares inclusion de charbon de bois, très peu d'inclusion de calcaire pulvérulent.
Presque stérile / Comblement d'une avant-trou ou d'une fosse dont la fonction première est indéterminée*

US: 1152 **Faits :** 57 **Sond. :** 19
Type d'US : Remblai **Action :** Abandon
Descrip/Interp. :
Sable gris homogène et compact avec quelques inclusions de charbon de bois et galets de rivière / Comblement initial de la fosse ou altération des parois par hydromorphie

US: 1153 **Faits :** 57 **Sond. :** 19
Type d'US : Creusement **Action :** Construction
Descrip/Interp. :
*Plan ovale, fond plat, parois étranglées. Creusé dans du sable ocre, posé sur de la grève.
14x90x44cm / Creusement d'une fosse ou d'un tp jouxte F58 mais sans relations stratigraphiques observable. Le comblement supérieur s'étend sur les trois fosses F57 F58 F60*

US: 1154 **Faits :** 62 **Sond. :** 18
Type d'US : Remblai **Action :** Abandon
Descrip/Interp. :
Limon gris à granulométrie fine homogène et compact avec rares inclusions de charbon de bois. Quelques blocs de calcaire (entre 5 et 10cm) / Comblement d'une fosse, d'un fossé

US: 1155 **Faits :** 62 **Sond. :** 18
Type d'US : Creusement **Action :** Construction
Descrip/Interp. :
*Plan non observable, profil "V"

Largeur d'ouverture: 60cm
Profondeur: 30cm / creusement d'une fosse ou d'un fossé qui serait orienté SO/NE, parallèlement à F9 et F12 ou F5.*

US: 1156 **Faits :** 60 **Sond. :** 21
Type d'US : Remblai **Action :** Abandon
Descrip/Interp. :
*Limon sableux orange et gris hétérogène, mélange de remblai anthropique et de terrain naturel avec une dominance de terrain naturel. Quelques inclusions de charbon de bois, rares inclusion de calcaire, quelques petits galets de rivières. Un peu meuble.
Disposition horizontale des différents apport. Couronne grise avec charbon de bois, couronne jaune. / Comblement terminal du silo dans lequel est recréusé une autre fosse?
Colmatage des parois?
= lessivage des parois*

US: 1157 **Faits :** 60 **Sond. :** 21
Type d'US : Creusement **Action :** Construction
Descrip/Interp. :
*Plan circulaire avec un profil piriforme et fond plat. Diam. sup.: 96cm
diam. panse : 126cm
diam fond: 96cm
prof.: 1,26m
Goulot à 0,25m sous niveau de décapage et diam de 0,82m / Creusement du silo peu ou pas altéré*

US: 1158 **Faits :** 60 **Sond. :** 21
Type d'US : Remblai **Action :** Abandon
Descrip/Interp. :
Limon sableux à granulométrie fine charbonneuse avec petites poches de sable orangée. Nombreux nodules de terre cuite carbonisée, de charbon de bois également sous forme d'inclusions, rares blocs de calcaire blanc (5 à 10cm) / Rejet de foyer ou d'incendie en dépôt horizontal: méthode d'assainissement du silo?

US: 1159 **Faits :** 60 **Sond. :** 21
Type d'US : Remblai **Action :** Abandon
Descrip/Interp. :
Blocs de calcaire pulvérulent entre 10 et 30cm dont certains ont subi l'action du feu, rares blocs de silex et grès liés par un limon sableux gris marron meuble, rares inclusions de charbon de bois / Comblement initial du silo, type drainage. Le niveau de la nappe phréatique apparaît à ce niveau de comblement?

US: 1160 **Faits :** 38 **Sond. :**
Type d'US : Remblai **Action :** Abandon
Descrip/Interp. :
Limon sableux brun charbonneux homogène et légèrement meuble, granulométrie fine avec nombreuses inclusions de charbon de bois. Quelques nodules de terre cuite, quelques graviers de rivière. / Comblement terminal d'une fosse ou d'un fossé

US: 1161 **Faits :** 38 **Sond. :**
Type d'US : Remblai **Action :** Abandon
Descrip/Interp. :
Limon sablo-argileux orange mêlé de gris hétérogène et compact. Rares inclusions de charbon de bois et de calcaire pulvérulent. Rares graviers de rivières. / Comblement initial de la fosse ou du fossé ou altération des parois

US: 1162 **Faits :** 38 **Sond. :**
Type d'US : Creusement **Action :** Construction
Descrip/Interp. :
*Plan complet non observable, profil en cuvette.
Observé sur 112cm et 116cm de large.
Profondeur: 32cm / Creusement d'une fosse ou d'un fossé observé dans l'angle est de l'emprise*

US: 1163 **Faits :** 64 **Sond. :**
Type d'US : Remblai **Action :** Abandon
Descrip/Interp. :
Limon sableux charbonneux hétérogène avec des poches sableuse orangée, légèrement meuble et granulométrie fine. Nombreuses inclusions de charbon de bois, quelques nodules de terre cuite carbonisée. Rares moellons et nodules de calcaire pulvérulent. Rares nodules de silex / Comblement terminal du silo

Attention: dans listing fait et us F64 anciennement sd2, F31, us 1091 et 1092 mais nouveau n° de fait et nouveaux n° d'us

US: 1164 **Faits :** 64 **Sond. :**
Type d'US : Remblai **Action :** Abandon
Descrip/Interp. :
Limon sableux charbonneux hétérogène et meuble, humide, rares blocs calcaire, très nombreux charbon de bois sous forme de nodules et inclusions, nodules de terre cuite, quelques poches de sable orange/ocre. Effet de litages en sourire directement sous us 1163 puis dans le dernier tiers poches exclusivement charbonneuse au sud / Comblement initial du silo

US: 1165 **Faits :** 64 **Sond. :**
Type d'US : Creusement **Action :** Construction
Descrip/Interp. :
Plan circulaire avec un profil piriforme évasé au sud (curage ?) et fond plat

*Diamètre fond: 62cm
Diamètre goulot: 67cm
Diamètre ouverture: 110cm
Profondeur: 80cm / creusement dun petit silo au nord de F60 et des fosse F58 et F57. Lors du décapage, n'avait pas été perçu car une nappe grise anthropique recouvrait l'ensemble des fosse.*

US: 1166 **Faits :** 65 **Sond. :**
Type d'US : Remblai **Action :** Abandon
Descrip/Interp. :
Sédiment sableux gris, compact et homogène. Inclusions de charbon de bois éparées. Rares nodules de terre cuite et rares galets de rivière / Comblement d'une fosse ou d'une dépression naturelle ayant piégé de l'us1001.

US: 1167 **Faits :** 65 **Sond. :**
Type d'US : Creusement **Action :** Construction
Descrip/Interp. :
*Plan ovale à bords évasés (bord nord ouest formant une petite "marche"), fond plat.
Longueur: 250cm
Largeur: 240cm
Profondeur: 20cm / Creusement d'une fosse dont la fonction est indéterminée ou négatif d'une dépression naturelle. En plan, elle formé une seule structure avec F3.*

US: 1168 **Faits :** 3 **Sond. :** 23
Type d'US : Remblai **Action :** Abandon
Descrip/Interp. :
Sédiment sableux gris, compact et homogène. Inclusions de charbon de bois éparées. / comblement d'une fosse ou d'une dépression naturelle par du piétinement.

US: 1169 **Faits :** 3 **Sond. :** 23
Type d'US : Creusement **Action :** Construction
Descrip/Interp. :
*Plan ovale, bords non observable car trop arasés. Fond plat
Longueur: 220cm
Largeur: 130cm
Profondeur: 2 à 6cm / Creusement d'une fosse indéterminée*

US: 1170 **Faits :** 66 **Sond. :** 19
Type d'US : Creusement **Action :** Construction
Descrip/Interp. :
Plan circulaire, profil en "U" à fond plat et bords quasi-verticaux.

*Diamètre: 140cm
Profondeur: 50cm*

Cf us1356 de F337 du diagnostic / Creusement de la fosse

US: 1171 **Faits :** 66 **Sond. :** 19
Type d'US : Remblai **Action :** Abandon
Descrip/Interp. :
*Sédiment sablo-limoneux brun foncé, avec de nombreux blocs calcaires
Cf us 1355 de F337 du diagnostic / Comblement de la fosse*

US: 1172 **Faits :** 56 **Sond. :**
Type d'US : Remblai **Action :** Abandon
Descrip/Interp. :
Bloc de tuffeau jaune non taillé installé dans une matrice sablo-argileuse gris clair mêlé de sable argileux orange et grave / Comblement d'une fosse ou dépression naturelle dans laquelle a été déposé un bloc

US: 1173 **Faits :** 56 **Sond. :**
Type d'US : Creusement **Action :** Construction
Descrip/Interp. :
*Plan rectangulaire, bords droits et fond plat
/ Creusement d'une fosse ou négatif d'une dépression naturelle dans lequel un bloc de tuffeau a été déposé*

US: 1174 **Faits :** 63 **Sond. :** 22
Type d'US : Remblai **Action :** Abandon
Descrip/Interp. :
2 Blocs de tuffeau jaune, légèrement siliceux non taillé installé dans une matrice sablo-argileuse gris clair mêlé de sable argileux orange et grave. Les blocs présentes de nombreux "trous" dont l'origine anthropique n'est pas garantie. / Comblement d'une fosse ou dépression naturelle dans laquelle a été déposé un bloc

US: 1175 **Faits :** 63 **Sond. :** 22
Type d'US : Creusement **Action :** Construction
Descrip/Interp. :
*Plan rectangulaire, bords droits et fond plat
/ Creusement d'une fosse ou négatif d'une dépression naturelle dans lequel un bloc de tuffeau a été déposé*

US: 1176 **Faits :** 67 **Sond. :**
Type d'US : Remblai **Action :** Abandon
Descrip/Interp. :
Sédiment limono-sableux gris foncé, avec des blocs de calcaires (<13cm) ainsi que des blocs de silex (<12cm). Présence de quelques nodules de charbon de bois ainsi que des fragments de céramique. / Comblement unique d'une fosse.

US: 1177 **Faits :** 67 **Sond. :**
Type d'US : Remblai **Action :** Abandon
Descrip/Interp. :
*Profil concave et régulier.
Diamètre: 1m
Profondeur: 0,24m / Creusement d'une fosse ou tp.*

US: 1178 **Faits :** 12 **Sond. :** 11
Type d'US : Remblai **Action :** Abandon
Descrip/Interp. :
*En partie supérieure: limon sablo-argileux gris, homogène et compact, à granulométrie fine. Rares inclusions de charbon de bois, quelques galets et graviers de rivière. Rares nodules de calcaire.
En partie inférieure: comblement mêlé au géol sablo-argileux orange à granulométrie moyenne, stérile avec quelques petits galets de rivière. / Comblement d'un fossé très arasé ou d'ornière, zone de passage dans un axe similaire à F9 mais pas de relation stratigraphique observables car F39 s'intercale entre.
S'observe sur plusieurs mètres vers le sud-ouest mais pas observable en coupe dans le sondage 11*

US: 1179 **Faits :** 12 **Sond. :** 11
Type d'US : Creusement **Action :** Construction
Descrip/Interp. :
Plan rectiligne dont les limites en plan sont difficiles à déterminer. En coupe, pas observable dans les sondages 10 et 11 car trop arasé. Une coupe présente un profil en cuvette d'une largeur de 65cm et 14cm de profondeur. / Creusement d'un petit fossé très arasé (ou ornières?)

US: 1180 **Faits :** 5 **Sond. :** 18
Type d'US : Remblai **Action :** Abandon
Descrip/Interp. :
Limon sablo-argileux gris homogène et fin, compact avec rares inclusions de charbons de bois et de terre cuite. Quelques moellons/blocs calcaires blanc, rares silex / Comblement du fossé qui s'étend vers l'est sous forme d'un surcreusement type curage ou poteau. En plan, on perçoit mal les limites qui se fondent dans le silo F8

US: 1181 **Faits :** 5 **Sond. :** 18
Type d'US : Creusement **Action :** Construction
Descrip/Interp. :

*Creusement rectiligne orienté NNE/SSO avec la paroi est irrégulière
Largeur de l'ouverture en plan: 78cm
Largeur de l'ouverture en coupe: 124cm
Profondeur minimum: 10cm
Profondeur maximum: 20cm / Fossé/ ornière bordé par F17 et F19
mais pas de recoupements observés. Le silo F8 semble postérieur car
ne tient pas compte de l'existence du fossé mais ne le recoupe pas.*

US: 1182 **Faits :** 50 **Sond. :** 12
Type d'US : Remblai **Action :** Abandon
Descrip/Interp. :

*Sédiment limono-sableux gris, quelques galets de rivière. Couche
homogène et compacte. / Remplissage unique.*

US: 1183 **Faits :** 50 **Sond. :** 12
Type d'US : Creusement **Action :** Construction
Descrip/Interp. :

*Bords évasés, fond en cuvette. Bord ouest érodé / Creusement du
fossé : limite parcellaire*

US: 1184 **Faits :** 50 **Sond. :** 6
Type d'US : Remblai **Action :** Abandon
Descrip/Interp. :

*Sédiment limono-sableux gris, quelques galets de rivière. Couche
homogène et compacte. / Remplissage unique.*

US: 1185 **Faits :** 50 **Sond. :** 6
Type d'US : Creusement **Action :** Construction
Descrip/Interp. :

*Bords évasés, fond en cuvette. Bord ouest érodé / Creusement du
fossé : limite parcellaire*

US: 1186 **Faits :** 50 **Sond. :** 13
Type d'US : Remblai **Action :** Abandon
Descrip/Interp. :

*Sédiment limono-sableux gris, quelques galets de rivière. Couche
homogène et compacte. / Remplissage unique.*

US: 1187 **Faits :** 50 **Sond. :** 13
Type d'US : Creusement **Action :** Construction
Descrip/Interp. :

*Bords évasés, fond en cuvette. Bord ouest érodé / Creusement du
fossé : limite parcellaire*

US: 1188 **Faits :** 50 **Sond. :** 7
Type d'US : Remblai **Action :** Abandon
Descrip/Interp. :

*Sédiment argilo-sableux gris, quelques galets de rivière. Couche
homogène et compacte. / Remplissage unique.*

US: 1189 **Faits :** 50 **Sond. :** 7
Type d'US : Creusement **Action :** Construction
Descrip/Interp. :

*Bords évasés, fond en cuvette. Bord ouest érodé / Creusement du
fossé : limite parcellaire*

US: 1190 **Faits :** 50 **Sond. :** 14
Type d'US : Remblai **Action :** Abandon
Descrip/Interp. :

*Sédiment limono-sableux gris, quelques galets de rivière. Couche
homogène et compacte. / Remplissage unique.*

US: 1191 **Faits :** 50 **Sond. :** 14
Type d'US : Creusement **Action :** Construction
Descrip/Interp. :

*Bords évasés, fond en cuvette. Bord ouest érodé / Creusement du
fossé : limite parcellaire*

US: 1192 **Faits :** 50 **Sond. :** 9
Type d'US : Remblai **Action :** Abandon
Descrip/Interp. :

*Sédiment limono-sableux gris, quelques galets de rivière. Couche
homogène et compacte. / Remplissage unique.*

US: 1193 **Faits :** 50 **Sond. :** 9
Type d'US : Creusement **Action :** Construction
Descrip/Interp. :

*Bords évasés, fond en cuvette. Bord ouest érodé / Creusement du
fossé : limite parcellaire*

Inventaire du mobilier archéologique : Poterie

F0, US 1001, lot : 122

NR : 2, NMI : 1

Datation : 7d-9b

Type : céramique / sous-type : to08ad / description : Céramique rose tournée à pâte grossière

F2, US 1003, lot : 123

NR : 1, NMI : 0

Datation : gallo-romain

Type : céramique / sous-type : CC.brCgr / description : Trace de chauffe

F7, US 1017, lot : 124

NR : 2, NMI : 1

Datation : 8b-9c

Type : céramique / sous-type : to01f / description : Céramique blanche, beige, rose tournée à pâte grossière, légère avec de gros grains calcaire, origine locale supposée (Poitiers et environs)

F7, US 1017, lot : 125

NR : 2, NMI : 1

Datation : Ier-IIIe

Type : céramique / sous-type : CC.org / forme : cruche / fonction : vaisselle

F8, US 1016, lot : 126

NR : 1, NMI : 1

Datation : Ier - IIIe

Type : céramique / sous-type : CC.br / forme : cruche / fonction : vaisselle / description : trace de chauffe

F8, US 1016, lot : 127

NR : 9, NMI : 1

Datation : 8b-9c

Type : céramique / sous-type : to01f / description : Céramique blanche, beige, rose tournée à pâte grossière, légère avec de gros grains calcaire, origine locale supposée (Poitiers et environs)

F8, US 1043, lot : 128

NR : 1, NMI : 1

Datation : 8b-9c

Type : céramique / sous-type : to01f / description : Céramique blanche, beige, rose tournée à pâte grossière, légère avec de gros grains calcaire, origine locale supposée (Poitiers et environs)

F8, US 1043, lot : 129

NR : 2, NMI : 1

Datation : 10c-11c

Type : céramique / sous-type : to16c / description : Céramique orangée tournée à pâte grossière, surface tirant vers le brun

F9, US 1084, lot : 130

NR : 2, NMI : 1

Datation : Ier - IIe

Type : céramique / sous-type : CC.OCG / forme : grand récipient / description : 1 tesson CC.OCB d'un grand récipient et 1 tesson CC.br de forme indéterminée avec trace de chauffe

F9, US 1084, lot : 131

NR : 2, NMI : 1

Datation : 8d-10a

Type : céramique / sous-type : to08e / description : Céramique ocre, orangée tournée à pâte fine, rugueuse au toucher, origine supposée à Blois et ses environs

F9, US 1094, lot : 132

NR : 2, NMI : 1

Datation : Ier - IIe

Type : céramique / sous-type : CC.br / forme : grand récipient

F13, US 1009, lot : 133

NR : 1, NMI : 1

Datation : 8a-9c

Type : céramique / sous-type : to01n / forme : pichet 3-2 / fonction : vaisselle / description : Céramique blanche, beige, rose tournée à pâte grossière, légère avec de gros grains calcaire, peinture, origine : Tours et environ
Décor : peinture

F14, US 1008, lot : 134

NR : 2, NMI : 1

Datation : 7a-11d

Type : céramique / sous-type : indéterminé

F14, US 1008, lot : 135

NR : 1, NMI : 1

Datation : GR/HMA

Type : céramique / sous-type : indéterminé

F14, US 1008, lot : 136

NR : 12, NMI : 1

Datation : 8b-9c

Type : céramique / sous-type : to01f / description : Céramique blanche, beige, rose tournée à pâte grossière, légère avec de gros grains calcaire, origine locale supposée (Poitiers et environs)

F14, US 1008, lot : 137

NR : 2, NMI : 1

Datation : 8a-9c

Type : céramique / sous-type : to01n / description : Céramique blanche, beige, rose tournée à pâte grossière, légère avec de gros grains calcaire, peinture, origine : Tours et environ

F15, US 1073, lot : 138

NR : 1, NMI : 1

Datation : 8b-9c

Type : céramique / sous-type : to01f / description : Céramique blanche, beige, rose tournée à pâte grossière, légère avec de gros grains calcaire, origine locale supposée (Poitiers et environs)

F15, US 1074, lot : 139

NR : 16, NMI : 3

Datation : 8b-9c

Type : céramique / sous-type : to01f / description : Céramique blanche, beige, rose tournée à pâte grossière, légère avec de gros grains calcaire, origine locale supposée (Poitiers et environs)

F16, US 1085, lot : 140

NR : 2, NMI : 1

Datation : 8b-9c

Type : céramique / sous-type : to01f / description : Céramique blanche, beige, rose tournée à pâte grossière, légère avec de gros grains calcaire, origine locale supposée (Poitiers et environs)

F16, US 1085, lot : 141

NR : 2, NMI : 1

Datation : 7d-9b

Type : céramique / sous-type : to08ad / description : Céramique rose tournée à pâte grossière

F16, US 1085, lot : 142

NR : 2, NMI : 1

Datation : 9a-10a

Type : céramique / sous-type : to17l / description : Céramique grise tournée à pâte fine, micacée, dure et compacte

F18, US 1062, lot : 143

NR : 1, NMI : 1

Datation : 8b-9c

Type : céramique / sous-type : to01f / description : Céramique blanche, beige, rose tournée à pâte grossière, légère avec de gros grains calcaire, origine locale supposée (Poitiers et environs)

F19, US 1052, lot : 144

NR : 8, NMI : 1

Datation : 8b-9c

Type : céramique / sous-type : to01f / forme : cruche 6 / description : Céramique blanche, beige, rose tournée à pâte grossière, légère avec de gros grains calcaire, origine locale supposée (Poitiers et environs)

F19, US 1052, lot : 145

NR : 3, NMI : 1

Datation : IIe - IIIe

Type : céramique / sous-type : CC.org / description : 2 frag de panse d'une cruche CC.org du Ier-IIIes. ap. ; 1 bord d'assiette CC.br.fum. de 70-IIIe s. ap.

F20, US 1039, lot : 146

NR : 1, NMI : 1

Datation : 10a-13b

Type : céramique / sous-type : po01l / description : Céramique beige rose tournée à pâte fine, origine supposée locale : Poitiers et ses environs

F20, US 1039, lot : 147

NR : 1, NMI : 1

Datation : 8b-9c

Type : céramique / sous-type : to01f / description : Céramique blanche, beige, rose tournée à pâte grossière, légère avec de gros grains calcaire, origine locale supposée (Poitiers et environs)

F22, US 1011, lot : 148

NR : 1, NMI : 1

Datation : GR/HMA

Type : céramique / sous-type : indéterminé

F22, US 1011, lot : 149

NR : 1, NMI : 1

Datation : 8b-9c

Type : céramique / sous-type : to01f / description : Céramique blanche, beige, rose tournée à pâte grossière, légère avec de gros grains calcaire, origine locale supposée (Poitiers et environs)

F28, US 1044, lot : 150

NR : 6, NMI : 1

Datation : 8b-9c

Type : céramique / sous-type : to01f / forme : pot 2-1 / description : Céramique blanche, beige, rose tournée à pâte grossière, légère avec de gros grains calcaire, origine locale supposée (Poitiers et environs)

F28, US 1044, lot : 151

NR : 1, NMI : 1

Datation : 7d-9b

Type : céramique / sous-type : to08ad / description : Céramique rose tournée à pâte grossière

F28, US 1044, lot : 152

NR : 1, NMI : 1

Datation : 9a-10b

Type : céramique / sous-type : to16b / description : Céramique orangée, brune tournée à pâte grossière, inclusions calcaires

F28, US 1044, lot : 153

NR : 1, NMI : 1

Datation : 6b-7c

Type : céramique / sous-type : to17k / forme : pot 8 / description : Céramique beige, orangée, rose tournée à pâte grossière, très micacée et bien cuite. Origine supposée : Tours et ses environs

F29, US 1133, lot : 154

NR : 3, NMI : 1

Datation : 2e moitié IIe - 1er tiers IIIe ap.

Type : céramique / sous-type : Sig. GC / forme : coupe? / description 1 tesson gallo et 2 HMA ind.

F29, US 1133, lot : 155

NR : 16, NMI : 5

Datation : 8b-9c

Type : céramique / sous-type : to01f / forme : pot 2-1 / description : Céramique blanche, beige, rose tournée à pâte grossière, légère avec de gros grains calcaire, origine locale supposée (Poitiers et environs)

F29, US 1133, lot : 156

NR : 2, NMI : 1

Datation : 7d-9b

Type : céramique / sous-type : to08ad / forme : cruche 3-3 / description : Céramique rose tournée à pâte grossière

F29, US 1139, lot : 157

NR : 1, NMI : 1

Datation : GR/HMA

Type : céramique / sous-type : Indéterminé

F29, US 1139, lot : 158

NR : 17, NMI : 1

Datation : 8b-9c

Type : céramique / sous-type : to01f / forme : pot 2-1 / description : Céramique blanche, beige, rose tournée à pâte grossière, légère avec de gros grains calcaire, origine locale supposée (Poitiers et environs)

F29, US 1141, lot : 159

NR : 1, NMI : 1

Datation : 7d-9b

Type : céramique / sous-type : to08ad / description : Céramique rose tournée à pâte grossière

F36, US 1106, lot : 160

NR : 1, NMI : 1

Datation : 10a-11b

Type : céramique / sous-type : po01p / description : Céramique blanche, tournée à pâte fine avec peinture. Origine supposée : Poitiers et ses environs
Décor : peinture

F36, US 1106, lot : 161

NR : 5, NMI : 1

Datation : 8b-9c

Type : céramique / sous-type : to01f / description : Céramique blanche, beige, rose tournée à pâte grossière, légère avec de gros grains calcaire, origine locale supposée (Poitiers et environs)

F36, US 1106, lot : 162

NR : 11, NMI : 3

Datation : 9a-10a

Type : céramique / sous-type : to17l / description : Céramique grise tournée à pâte fine, micacée, dure et compacte

F36, US 1106, lot : 163

NR : 1, NMI : 1

Datation : 6b-7c

Type : céramique / sous-type : to17n / description : céramique ocre, rouge, non tournée à pâte grossière, très micacée (surface dorée)

F36, US 1107, lot : 164 NR : 2, NMI : 1

Datation : 8b-9c

Type : céramique / sous-type : to11f / description : Céramique blanche, beige, rose tournée à pâte grossière, légère avec de gros grains calcaire, origine locale supposée (Poitiers et environs)

F37, US 1015, lot : 165 NR : 1, NMI : 1

Datation : GR/HMA

Type : céramique / sous-type : indéterminé

F37, US 1015, lot : 166 NR : 1, NMI : 1

Datation : 6b-7c

Type : céramique / sous-type : to17k / description : Céramique beige, orangée, rose tournée à pâte grossière, très micacée et bien cuite.
Origine supposée : Tours et ses environs

F37, US 1032, lot : 167 NR : 7, NMI : 1

Datation : 9b-10b

Type : céramique / sous-type : ch01q / description : Céramique blanche, beige, tournée à pâte fine avec peinture

F37, US 1033, lot : 168 NR : 1, NMI : 1

Datation : 8b-9c

Type : céramique / sous-type : to11f / description : Céramique blanche, beige, rose tournée à pâte grossière, légère avec de gros grains calcaire, origine locale supposée (Poitiers et environs)

F38, US 1160, lot : 169 NR : 2, NMI : 1

Datation : GR/HMA

Type : céramique / sous-type : indéterminé

F38, US 1160, lot : 170 NR : 4, NMI : 1

Datation : 8b-9c

Type : céramique / sous-type : to11f / description : Céramique blanche, beige, rose tournée à pâte grossière, légère avec de gros grains calcaire, origine locale supposée (Poitiers et environs)

F39, US 1096, lot : 171 NR : 4, NMI : 1

Datation : GR/HMA

Type : céramique / sous-type : indéterminé

F39, US 1096, lot : 172 NR : 1, NMI : 1

Datation : 8b-9c

Type : céramique / sous-type : to11f / description : Céramique blanche, beige, rose tournée à pâte grossière, légère avec de gros grains calcaire, origine locale supposée (Poitiers et environs)

F40, US 1119, lot : 173 NR : 1, NMI : 1

Datation : 8b-9c

Type : céramique / sous-type : to11f / description : Céramique blanche, beige, rose tournée à pâte grossière, légère avec de gros grains calcaire, origine locale supposée (Poitiers et environs)

F41, US 1118, lot : 174 NR : 1, NMI : 1

Datation : 8a-9c

Type : céramique / sous-type : to11n / description : Céramique blanche, beige, rose tournée à pâte grossière, légère avec de gros grains calcaire, peinture, origine : Tours et environ

F43, US 1087, lot : 175 NR : 1, NMI : 1

Datation : 10a-13b

Type : céramique / sous-type : po011 / description : Céramique beige rose tournée à pâte fine, origine supposée locale : Poitiers et ses environs

F43, US 1087, lot : 176 NR : 1, NMI : 1

Datation : 10a-11b

Type : céramique / sous-type : po01p / description : Céramique blanche, tournée à pâte fine avec peinture. Origine supposée : Poitiers et ses environs

F43, US 1087, lot : 177 NR : 19, NMI : 2

Datation : 8b-9c

Type : céramique / sous-type : to11f / description : Céramique blanche, beige, rose tournée à pâte grossière, légère avec de gros grains calcaire, origine locale supposée (Poitiers et environs)

F43, US 1087, lot : 178 NR : 3, NMI : 1

Datation : 8a-9c

Type : céramique / sous-type : to11n / forme : gourde 5 / description : Céramique blanche, beige, rose tournée à pâte grossière, légère avec de gros grains calcaire, peinture, origine : Tours et environ
Décor : peinture

F43, US 1087, lot : 179 NR : 1, NMI : 1

Datation : 7d-9b

Type : céramique / sous-type : to11ad / description : Céramique rose tournée à pâte grossière

F43, US 1087, lot : 180 NR : 2, NMI : 1

Datation : 6b-7c

Type : céramique / sous-type : to17k / description : Céramique beige, orangée, rose tournée à pâte grossière, très micacée et bien cuite.
Origine supposée : Tours et ses environs

F43, US 1087, lot : 181 NR : 1, NMI : 1

Datation : 9a-10a

Type : céramique / sous-type : to17l / description : Céramique grise tournée à pâte fine, micacée, dure et compacte

F43, US 1087, lot : 182 NR : 1, NMI : 1

Datation : 9c-10c

Type : céramique / sous-type : to17m / description : Céramique blanche, beige tournée à pâte semi-fine, micacée, peinture. origine supposée : Tours et ses environs
Décor : peinture / description : Fine bande en relief et peinte

F44, US 1102, lot : 183 NR : 2, NMI : 1

Datation : 9a-10a

Type : céramique / sous-type : to17l / description : Céramique grise tournée à pâte fine, micacée, dure et compacte

F44, US 1102, lot : 184 NR : 3, NMI : 1

Datation : 6b-7c

Type : céramique / sous-type : to17n / description : céramique ocre, rouge, non tournée à pâte grossière, très micacée (surface dorée)

F45, US 1113, lot : 185

NR : 3, NMI : 1

Datation : 8d-10a

Type : céramique / sous-type : to08e / description : Céramique ocre, orangée tournée à pâte fine, rugueuse au toucher, origine supposée à Blois et ses environs

F50, US 1037, lot : 186

NR : 1, NMI : 1

Datation : GR/HMA

Type : céramique / sous-type : indéterminé

F50, US 1037, lot : 187

NR : 3, NMI : 1

Datation : 8b-9c

Type : céramique / sous-type : to01f / description : Céramique blanche, beige, rose tournée à pâte grossière, légère avec de gros grains calcaire, origine locale supposée (Poitiers et environs)

F50, US 1037, lot : 188

NR : 2, NMI : 1

Datation : 8b-9c

Type : céramique / sous-type : to01f / description : Céramique blanche, beige, rose tournée à pâte grossière, légère avec de gros grains calcaire, origine locale supposée (Poitiers et environs)

F50, US 1037, lot : 189

NR : 2, NMI : 1

Datation : 8b-9c

Type : céramique / sous-type : to01f / description : Céramique blanche, beige, rose tournée à pâte grossière, légère avec de gros grains calcaire, origine locale supposée (Poitiers et environs)

F53, US 1078, lot : 190

NR : 2, NMI : 1

Datation : 8a-9c

Type : céramique / sous-type : to01n / description : Céramique blanche, beige, rose tournée à pâte grossière, légère avec de gros grains calcaire, peinture, origine : Tours et environ

F54, US 1125, lot : 191

NR : 1, NMI : 1

Datation : 8a-9c

Type : céramique / sous-type : to01n / description : Céramique blanche, beige, rose tournée à pâte grossière, légère avec de gros grains calcaire, peinture, origine : Tours et environ
Décor : peinture

F54, US 1100, lot : 192

NR : 1, NMI : 1

Datation : 7d-9b

Type : céramique / sous-type : to08ad / description : Céramique rose tournée à pâte grossière

F54, US 1124, lot : 193

NR : 3, NMI : 1

Datation : 7a-11d

Type : céramique / sous-type : indéterminé

F54, US 1124, lot : 194

NR : 2, NMI : 1

Datation : 8b-9c

Type : céramique / sous-type : to01f / description : Céramique blanche, beige, rose tournée à pâte grossière, légère avec de gros grains calcaire, origine locale supposée (Poitiers et environs)
Décor : peinture

F54, US 1124, lot : 195

NR : 4, NMI : 2

Datation : 8a-9c

Type : céramique / sous-type : to01n / description : Céramique blanche, beige, rose tournée à pâte grossière, légère avec de gros grains calcaire, peinture, origine : Tours et environ
Décor : peinture

F54, US 1124, lot : 196

NR : 2, NMI : 1

Datation : 7c-8d

Type : céramique / sous-type : to01p / description : Céramique blanche tournée à pâte fine, dure, non rayable. Origine supposée : Tours et ses environs

F54, US 1124, lot : 197

NR : 6, NMI : 1

Datation : 7d-9b

Type : céramique / sous-type : to08ad / description : Céramique rose tournée à pâte grossière

F54, US 1124, lot : 198

NR : 1, NMI : 1

Datation : 7b-8b

Type : céramique / sous-type : to16e / description : Céramique orangée, rouge, brune tournée à pâte grossière, très cuite et sonore

F54, US 1124, lot : 199

NR : 1, NMI : 1

Datation : 9a-10a

Type : céramique / sous-type : to17l / description : Céramique grise tournée à pâte fine, micacée, dure et compacte

F54, US 1125, lot : 200

NR : 1, NMI : 1

Datation : 8a-9c

Type : céramique / sous-type : to01n / description : Céramique blanche, beige, rose tournée à pâte grossière, légère avec de gros grains calcaire, peinture, origine : Tours et environ
Décor : peinture

F54, US 1125, lot : 201

NR : 2, NMI : 1

Datation : 9a-10a

Type : céramique / sous-type : to17l / description : Céramique grise tournée à pâte fine, micacée, dure et compacte

F54, US 1126, lot : 202

NR : 1, NMI : 1

Datation : GR/HMA

Type : céramique / sous-type : indéterminé

F54, US 1126, lot : 203

NR : 3, NMI : 1

Datation : 8b-9c

Type : céramique / sous-type : to01f / description : Céramique blanche, beige, rose tournée à pâte grossière, légère avec de gros grains calcaire, origine locale supposée (Poitiers et environs)

F54, US 1126, lot : 204

NR : 4, NMI : 1

Datation : 8a-9c

Type : céramique / sous-type : to01n / description : Céramique blanche, beige, rose tournée à pâte grossière, légère avec de gros grains calcaire, peinture, origine : Tours et environ

F54, US 1126, lot : 205

NR : 2, NMI : 1

Datation : 9a-10b

Type : céramique / sous-type : to16b / description : Céramique orangée, brune tournée à pâte grossière, inclusions calcaires

F54, US 1126, lot : 206 NR : 1, NMI : 1

Datation : *9a-10a*

Type : céramique / sous-type : to17l / description : Céramique grise tournée à pâte fine, micacée, dure et compacte

F55, US 1147, lot : 207 NR : 1, NMI : 1

Datation : *GR/HMA*

Type : céramique / sous-type : indéterminé

F55, US 1147, lot : 208 NR : 2, NMI : 1

Datation : *8b-9c*

Type : céramique / sous-type : to01f / description : Céramique blanche, beige, rose tournée à pâte grossière, légère avec de gros grains calcaire, origine locale supposée (Poitiers et environs)

F57, US 1149, lot : 209 NR : 2, NMI : 1

Datation : *Ier-IIIe ap.*

Type : céramique / sous-type : CC.br / forme : cruche / fonction : vaisselle / description : 1 frag. de panse gallo, avec trace de chauffe et 1 indéterminé HMA

F57, US 1149, lot : 210 NR : 1, NMI : 1

Datation : *7d-9b*

Type : céramique / sous-type : to08ad / description : Céramique rose tournée à pâte grossière

F58, US 1109, lot : 211 NR : 2, NMI : 1

Datation : *8b-9c*

Type : céramique / sous-type : to01f / description : Céramique blanche, beige, rose tournée à pâte grossière, légère avec de gros grains calcaire, origine locale supposée (Poitiers et environs)

F58, US 1109, lot : 212 NR : 2, NMI : 1

Datation : *7d-8d*

Type : céramique / sous-type : to17p / description : Céramique rose, brune tournée à pâte grossière, légèrement micacée

F60, US 1115, lot : 213 NR : 6, NMI : 1

Datation : *8b-9c*

Type : céramique / sous-type : to01f / description : Céramique blanche, beige, rose tournée à pâte grossière, légère avec de gros grains calcaire, origine locale supposée (Poitiers et environs)

F60, US 1115, lot : 214 NR : 2, NMI : 1

Datation : *7d-9b*

Type : céramique / sous-type : to08ad / description : Céramique rose tournée à pâte grossière

F60, US 1115, lot : 215 NR : 7, NMI : 1

Datation : *6d-8a*

Type : céramique / sous-type : to15i / forme : pot 2-1 / description : Céramique grise noire tournée à pâte fine, enfumage

F60, US 1158, lot : 216 NR : 9, NMI : 1

Datation : *8b-9c*

Type : céramique / sous-type : to01f / forme : pot 2-1 / description : Céramique blanche, beige, rose tournée à pâte grossière, légère avec de gros grains calcaire, origine locale supposée (Poitiers et environs)

F60, US 1158, lot : 217 NR : 2, NMI : 1

Datation : *7d-9b*

Type : céramique / sous-type : to08ad / description : Céramique rose tournée à pâte grossière

F60, US 1158, lot : 218 NR : 4, NMI : 1

Datation : *10c-11c*

Type : céramique / sous-type : to16c / description : Céramique orangée tournée à pâte grossière, surface tirant vers le brun

F61, US 1093, lot : 219 NR : 1, NMI : 1

Datation : *10a-13b*

Type : céramique / sous-type : po01l / description : Céramique beige rose tournée à pâte fine, origine supposée locale : Poitiers et ses environs

F61, US 1093, lot : 220 NR : 1, NMI : 1

Datation : *8a-9c*

Type : céramique / sous-type : to01n / description : Céramique blanche, beige, rose tournée à pâte grossière, légère avec de gros grains calcaire, peinture, origine : Tours et environ

F61, US 1093, lot : 221 NR : 2, NMI : 1

Datation : *7d-9b*

Type : céramique / sous-type : to16f / description : Céramique grise tournée à pâte grossière, dure et sonore

F61, US 1093, lot : 222 NR : 4, NMI : 1

Datation : *9a-10a*

Type : céramique / sous-type : to17l / description : Céramique grise tournée à pâte fine, micacée, dure et compacte

F61, US 1093, lot : 223 NR : 1, NMI : 1

Datation : *9c-10c*

Type : céramique / sous-type : to17m / description : Céramique blanche, beige tournée à pâte semi-fine, micacée, peinture. Origine supposée : Tours et ses environs
Décor : peinture / description : Fine bande en relief et peintes

F61, US 1093, lot : 224 NR : 7, NMI : 1

Datation : *7d-8d*

Type : céramique / sous-type : to17p / description : Céramique rose, brune tournée à pâte grossière, légèrement micacée

F61, US 1121, lot : 225 NR : 1, NMI : 1

Datation : *8b-9c*

Type : céramique / sous-type : to01f / forme : pot 2-4 / description : Céramique blanche, beige, rose tournée à pâte grossière, légère avec de gros grains calcaire, origine locale supposée (Poitiers et environs)

F61, US 1121, lot : 226 NR : 1, NMI : 1

Datation : *7c-8d*

Type : céramique / sous-type : to01p / description : Céramique blanche tournée à pâte fine, dure, non rayable. Origine supposée : Tours et ses environs

F61, US 1121, lot : 227 NR : 1, NMI : 1

Datation : *7d-9b*

Type : céramique / sous-type : to08ad / description : Céramique rose tournée à pâte grossière

F61, US 1121, lot : 228

NR : 4, NMI : 1

Datation : 9a-10a

Type : céramique / sous-type : to17l / description : Céramique grise tournée à pâte fine, micacée, dure et compacte

F61, US 1121, lot : 229

NR : 1, NMI : 1

Datation : 6b-7c

Type : céramique / sous-type : to17n / description : céramique ocre, rouge, non tournée à pâte grossière, très micacée (surface dorée)

F61, US 1123, lot : 230

NR : 2, NMI : 1

Datation : 7c-8d

Type : céramique / sous-type : to01p / description : Céramique blanche tournée à pâte fine, dure, non rayable. Origine supposée : Tours et ses environs

F64, US 1163, lot : 231

NR : 12, NMI : 1

Datation : 8b-9c

Type : céramique / sous-type : to01f / forme : pot 2-1 / description : Céramique blanche, beige, rose tournée à pâte grossière, légère avec de gros grains calcaire, origine locale supposée (Poitiers et environs)

F64, US 1163, lot : 232

NR : 2, NMI : 1

Datation : 7d-9b

Type : céramique / sous-type : to08ad / description : Céramique rose tournée à pâte grossière

F64, US 1163, lot : 233

NR : 1, NMI : 1

Datation : 9a-10a

Type : céramique / sous-type : to17l / description : Céramique grise tournée à pâte fine, micacée, dure et compacte

F64, US 1164, lot : 234

NR : 5, NMI : 1

Datation : 8b-9c

Type : céramique / sous-type : to01f / forme : pot 2-1 / description : Céramique blanche, beige, rose tournée à pâte grossière, légère avec de gros grains calcaire, origine locale supposée (Poitiers et environs)

Terre cuite

US 1001, lot : 58

NR : 1, NMI : 1

Datation :

Type : tegula / enduit : non / empreinte : non / description : un fragment d'une épaisseur de 1,7cm présentant deux surfaces planes dont une seule est lissée (celle formant angle avec le bord). Bord à angle droit (lissé sur ses trois côtés) d'épaisseur 2,1cm et de hauteur 3,7cm. La pâte est de couleur brique foncé avec dégraissant blanc moyen (entre 2 et 5mm). La pâte est ponctuée de petits points noirs.

F5, US 1002, lot : 45

NR : 2, NMI : 1

Datation :

Type : tuile / enduit : non / empreinte : non / description : Un fragment épais de 2cm présente deux faces planes et lisses. Pâte couleur brique coeur brique foncé. Dégraissant blanc fin (<2mm). ; Un fragment épais de 2,4cm présentant deux faces planes dont une seule est lissée. La pâte est de couleur brique, le dégraissant blanc est fin (<2mm) des éléments de la même teinte que la pâte mais bien distinct sont également observables, ils sont compris entre 2 et 5mm.

F5, US 1088, lot : 74

NR : 1, NMI : 1

Datation :

Type : tuile / enduit : non / empreinte : non / description : fragment d'ép. 2,9cm présentant deux surfaces planes dont une est lissée. La pâte est de couleur brique à dégraissant blanc fin à moyen (entre 2 et 5mm).

F5, US 1002, lot : 78

NR : 1, NMI : 1

Datation :

Type : tegula / enduit : non / empreinte : non / description : Un fragment épais de 2cm présentant une surface plane rugueuse (l'autre est absente) et un rebord perpendiculaire épais de 3,2cm et haut de 5,6cm. La pâte est de couleur brique et le dégraissant blanc fin (<2mm). Tegula

F7, US 1017, lot : 64

NR : 1, NMI : 1

Datation :

Type : indéterminé / enduit : non / empreinte : non / description : fragment à pâte couleur brique et dégraissant blanc fin à moyen (2 à 5mm). Quelques petits points noirs épars

F8, US 1145, lot : 59

NR : 4, NMI : 1

Datation :

Type : torchis / enduit : non / empreinte : non / description : quatre fragments à pâtes grise-noire. dégraissant moyen (entre 2 et 5mm) blanc.

F8, US 1145, lot : 60

NR : 1, NMI : 1

Datation :

Type : brique ou carreau / enduit : non / empreinte : non / description : fragment d'épaisseur 2,4cm présentant deux surfaces planes dont une seule est lissée. La pâte est de couleur ocre beige. Les deux surfaces planes et deux des bords cassés sont noircis (trace d'hydromorphie). Le dégraissant blanc fin à moyen (entre 2 et 5mm) est visible principalement sur la surface rugueuse.

F8, US 1016, lot : 61

NR : 1, NMI : 1

Datation :

Type : torchis / enduit : non / empreinte : non / description : fragment à pâtes grise noire et à dégraissant blanc moyen (entre 2 et 5mm)

F8, US 1016, lot : 62

NR : 4, NMI : 3

Datation :

Type : tuile / enduit : non / empreinte : oui / description : un petit fragment épais de 2,7cm, présentant deux surfaces planes dont une seule est lissée. La pâte est de couleur ocre beige à coeur brique orangé et ponctuée de petits points noirs. ; un fragment épais de 3,1cm à pâte ocre beige, zone grisée. Dégraissant blanc fin à moyen (entre 2 et 5mm). Type indéterminé. ; un fragment d'une épaisseur de 3cm présentant deux surfaces planes dont une seule est lissée. La pâte est de couleur ocre beige à dégraissant blanc fin à moyen (entre 2 et 5mm) avec quelques éléments plus grossiers. Un angle est noirci (surtout sur la tranche).

F8, US 1016, lot : 75

NR : 1, NMI : 1

Datation :

Type : tegula / enduit : non / empreinte : oui / description : un fragment de tegula épais de 2,8cm présente deux surfaces planes dont une est lissée, l'autre également mais de façon plus grossière. Le bord, quasi-perpendiculaire (110°) ép. 2,7cm et H 4,4cm possède deux empreintes de doigt. La pâte est de couleur brique à coeur brique orangé, le dégraissant blanc est fin à moyen (entre 2 et 5mm).

F13, US 1009, lot : 63

NR : 5, NMI : 1

Datation :

Type : brique ou carreau / enduit : non / empreinte : non / description : fragment d'une épaisseur de 2,4cm présentant deux surfaces planes dont une seule est lissée. La pâte est de couleur ocre beige les tranches sont noircies. Le dégraissant est blanc fin à moyen (entre 2 et 5mm), petites inclusions rouges (argilite?) éparses.

F16, US 1085, lot : 27

NR : 2, NMI : 1

Datation :

Type : tegula / enduit : non / empreinte : non / description : Un petit fragment (2,7x4,3cm) présentant deux surfaces planes et lisses et un côté, épaisseur de 2,5cm. Pâte couleur brique à dégraissant fin et blanc (<2mm). ; Un fragment (14x16,6cm) épais de 1,8cm présentant deux faces planes et lisses et un rebord perpendiculaire épais de 2,8cm et haut de 4,5cm. A une extrémité de ce bord on peut observer une encoche présente sur toute sa hauteur et profonde de 1,2cm. Celle-ci, située en aval de la tegula, permet le chevauchement des tegulae. La pâte est de couleur brique. Sur chaque face une trace noire en forme d'anneau, d'un diamètre de 6,3 et 7,3cm, est observable. Ces taches noires ne sont pas dues à l'action du feu mais pourrait être un effet d'hydromorphie

F16, US 1085, lot : 51

NR : 2, NMI : 1

Datation :

Type : indéterminé / enduit : non / empreinte : non / description : deux petits fragments à pâte brun-noire, sur chacun des fragments une des faces est de couleur brun clair sur une très faible épaisseur. Le dégraissant est fin à grossier.

F27, US 1070, lot : 69

NR : 5, NMI : 1

Datation :

Type : tuile / enduit : non / empreinte : non / description : Fragment d'ép. 2,7cm présentant deux surfaces planes dont une est lissée. Présence d'une partie d'un côté. La pâte est de couleur brique

F28, US 1044, lot : 65

NR : 2, NMI : 1

Datation :

Type : tegula / enduit : non / empreinte : non / description : un fragment de type indéterminé, d'épaisseur 2cm avec deux faces planes dont une seule est lissée. La pâte est de couleur brique orangé à dégraissant blanc fin (<2mm) ; un fragment de bord de tegula. L'épaisseur du bord est de 2cm avec un profil en quart de cercle. La pâte est lissée et de couleur brique coeur brique foncé, dégraissant blanc fin à moyen (entre 2 et 5 mm) ; un fragment d'épaisseur 2,2cm présentant deux faces planes et lisses ainsi qu'un angle. Sur un des côtés apparaît un motif en X incisé. Profil présentant à une extrémité un angle de 40°. La pâte est de couleur brique coeur brique foncé à dégraissant blanc et fin (<2mm)

F28, US 1044, lot : 77

NR : 1, NMI : 1

Datation :

Type : indéterminé / enduit : non / empreinte : non / description : un fragment de type indéterminé, d'épaisseur 2cm avec deux faces planes dont une seule est lissée. La pâte est de couleur brique orangé à dégraissant blanc fin (<2mm)

F29, US 1139, lot : 66

NR : 1, NMI : 1

Datation :

Type : brique ou carreau / enduit : non / empreinte : non / description : un fragment ep: 2,5cm. Deux surfaces planes dont une seule est lissée. Celui-ci présente une entaille. La pâte est de couleur ocre beige à dégraissant blanc fin à moyen (entre 2 et 5mm). Une des tranches et la surface rugueuse sont noircies.

F29, US 1133, lot : 67

NR : 2, NMI : 1

Datation :

Type : brique ou carreau / enduit : oui / empreinte : non / description : un fragment ep: 3,8cm. Deux surfaces planes dont une seule est lissée et recouverte d'un enduit gris beige de fine épaisseur. La surface rugueuse présente une entaille. La pâte est de couleur brique coeur ocre beige. Dégraissant blanc fin à moyen (entre 2 et 5mm) ; un fragment à pâte couleur brique et dégraissant blanc moyen (entre 3 et 5mm)

F29, US 1133, lot : 68

NR : 5, NMI : 1

Datation :

Type : tuile / enduit : non / empreinte : non / description : trois petits fragments indéterminés à pâtes couleur brique tachetée de noir. ; un fragment d'ép. 2,4cm présentant deux surfaces planes dont une seule est lissée. La pâte est de couleur brique coeur brique foncé et le dégraissant blanc est fin à moyen (entre 2 et 5mm) ; un fragment d'ép. 2,2cm présentant deux surfaces planes dont une seule est lissée. La pâte est de couleur brique coeur brique foncé. La surface rugueuse est tachetée de petits points noirs.

F36, US 1106, lot : 49

NR : 4, NMI : 1

Datation :

Type : tegula / enduit : non / empreinte : non / description : Un petit fragment de couleur brique foncé. ; Trois fragments d'une tegula d'épaisseur 2,2cm présentant deux surfaces planes dont une seule est lissée. Le bord quasi-perpendiculaire (115°), au niveau de l'encoche, est d'épaisseur 3,4cm et haut de 4,5cm. Une encoche est visible sur une extrémité du bord, à l'angle de la tuile. Elle fait 4,9cm de longueur, 1,5cm de profondeur et cour sur toute la hauteur du bord. Celle-ci, située en aval de la tegula, permet le chevauchement des tegulae La pâte est couleur brique, le dégraissant blanc est fin (<2mm), des inclusions rouge (argilite?) sont observables et sont comprises entre 2 et 5mm.

F37, US 1033, lot : 70

NR : 1, NMI : 1

Datation :

Type : indéterminé / enduit : non / empreinte : non / description : petit fragment à pâte couleur brique dégraissant blanc fin à moyen (entre 2 et 5mm) quelques éléments grossiers

F37, US 1032, lot : 71

NR : 2, NMI : 1

Datation :

Type : tegula / enduit : non / empreinte : non / description : petit fragment probablement d'un bord de tegula présentant deux bords perpendiculaires plans et lisses. Pâtes couleur brique foncé. La surface de la pâte d'un des bords est grise. ; fragment de tegula d'ép. 2,4cm présentant deux surfaces planes et lisses. Le bord quasi-perpendiculaire (100°) est d'épaisseur 3,5cm et de hauteur 4,2cm. La pâte est couleur brique coeur brique orangé.

F37, US 1032, lot : 72

NR : 1, NMI : 1

Datation :

Type : indéterminé / enduit : non / empreinte : non / description : petit fragment à pâte ocre beige, noircie sur une partie. Dégraissant blanc fin à moyen (entre 2 et 5mm) avec quelques éléments grossiers. ;

F37, US 1015, lot : 73

NR : 2, NMI : 1

Datation :

Type : tegula / enduit : non / empreinte : non / description : un fragment présentant deux surfaces planes mais non lissées d'une épaisseur de 2,3cm. Un côté et une légère courbure sont observable. La pâte est de couleur brique, le dégraissant blanc fin à moyen (entre 2 et 5mm), inclusions rouges (argilite?) éparées. ; un fragment de tegula épais de 2,4cm présentant un bord quasi-perpendiculaire (95°) épais de 2,7cm et haut de 4,4cm. Ce fragment est l'angle aval gauche de la tegula, ceci a pu être déterminé par l'observation d'une encoche sur le bord et d'un côté de la tuile, perpendiculaire au bord. Cette encoche située en aval de la tegula, permet le chevauchement des tegulae. La pâte est couleur brique foncé à dégraissant blanc fin à moyen (entre 2 et 5mm). Une auréole noire (intérieur gris) est observable sur le coin opposé à l'encoche et sur le lit de pose, la tranche cassée et le bord de la tuile.

F41, US 1118, lot : 32

NR : 2, NMI : 2

Datation :

Type : tuile ou brique / enduit : non / empreinte : non / description : un fragment de 2,1cm d'épaisseur présentant deux surfaces planes lissées. Pâte de couleur ocre beige coeur brique, dégraissant fin blanc (<2mm). tuile ; un fragment de 2,7cm d'épaisseur présentant deux surfaces planes dont une lissée. Pâte couleur brique coeur brique orangé dégraissant fin blanc (<2mm). brique ou tuile?

F41, US 1118, lot : 33

NR : 4, NMI : 1

Datation :

Type : torchis / enduit : non / empreinte : non / description : gros dégraissant ; traces de brûlé ; traces de clayonnage ou de fibres végétales

F41, US 1118, lot : 34

NR : 1, NMI : 1

Datation :

Type : imbrex / enduit : oui / empreinte : non / description : fragment de 2,6cm d'épaisseur, présentant une légère courbure (entre 15 et 20°). L'une des surfaces est lisse et d'une sorte d'engobe beige granuleuse. L'autre surface à un aspect en "vagues" dans le sens opposé à la courbure et est également lissée. La pâte est de couleur brique foncé coeur brique. Le dégraissant blanc est fin (<2mm)

F41, US 1118, lot : 76

NR : 2, NMI : 2

Datation :

Type : tegula / enduit : non / empreinte : non / description : un fragment de 1,8cm d'épaisseur présentant deux surfaces planes et un rebord quasi-perpendiculaire (115°) épais de 3cm et haut de 3,6cm. Pâte couleur brique et dégraissant fin blanc (<2cm). Tegula ; un fragment de 1,8cm d'épaisseur présentant deux surfaces planes dont une seule est lissée. Le bord perpendiculaire fait 4cm de haut pour une épaisseur de 2,4cm. La pâte est couleur brique mais grisée par la cuisson le dégraissant blanc fin à moyen (entre 2 et 5mm).

F43, US 1087, lot : 30

NR : 2, NMI : 1

Datation :

Type : imbrex / enduit : non / empreinte : non / description : un fragment d'épaisseur 1,9cm à deux faces planes dont une est lissée. Ce fragment présente deux côtés perpendiculaires avec pincement sur l'arrête résultant probablement d'un tassement de la tuile posée verticalement pour la cuisson. La pâte est de couleur brique foncé avec de larges zones grises en surface. Le dégraissant blanc est fin (<2mm) à moyen (entre 2mm et 5mm). ; un fragment épais de 1,6cm brique orangé avec des zones grises voir noire pour une des tranches. La pâtes présente des inclusions rouges (argilite?) (<2mm) et un dégraissant fin à moyen. Deux faces planes dont une seule est lissée, l'autre surface rugueuse est noircie. Un des côtés affiche une courbure de 20° par rapport à la surface lissée.

F43, US 1087, lot : 31

NR : 2, NMI : 1

Datation :

Type : tegula / enduit : non / empreinte : non / description : un petit fragment (3x1,7cm) épais de 1,6cm couleur brique à coeur brique orangé. Inclusions blanches et rouges (argilite?) <2mm. ; un fragment à deux faces planes et lissée ép.2,2cm avec rebord quasi-perpendiculaire (100°) ép. 2,9cm, H.4,5cm. Pâte de couleur brique orangé, dégraissant fin à moyen (<5mm)

F43, US 1087, lot : 53

NR : 4, NMI : 1

Datation :

Type : torchis / enduit : non / empreinte : non / description : quatre petits fragments à pâte ocre-beige, dont deux éléments sont noircie sur une bonne épaisseur. Les dégraissants sont compris entre 2mm et 6mm.

F44, US 1102, lot : 52

NR : 4, NMI : 2

Datation :

Type : tuile / enduit : non / empreinte : non / description : deux fragments à pâte couleur brique et dégraissant blanc fin (<2mm) ; un petit fragment à pâte brun-gris ; un fragment possible d'antéfixe, d'épaisseur 1,2cm, présente deux faces planes et lissées et un côté courbe (20°). Un trou de 4mm de diamètre est observable sur la partie du fragment qui se rétrécit à cause de la courbure. La pâte est de couleur ocre beige coeur brique orangé. Inclusions rouge (argilite?) éparses. Sur le lit de pose de la tuile apparaît trois griffures (deux parallèle et une perpendiculaire). Ce fragment pourrait appartenir à une tuile en écaille. Cependant l'emplacement du trou sur la partie arrondie n'est pas commune.

F45, US 1113, lot : 35

NR : 2, NMI : 1

Datation :

Type : torchis / enduit : non / empreinte : non / description : gros dégraissant ; trace de brûlé ; un fragment possède deux faces planes, épaisseur 1,7cm.

F45, US 1113, lot : 36

NR : 1, NMI : 1

Datation :

Type : imbrex / enduit : non / empreinte : non / description : fragment d'épaisseur 1,9cm, présentant un légère courbure de 10° et un côté. Les deux faces sont lissées, l'une d'entre elle présente une "imperfection" (craquelure de la pâte) et le négatif d'un élément large de 1cm pouvant être une tuile ou un tasseau utilisé lors de la cuisson pour poser cette tuile. La pâte est de couleur brique foncé, le dégraissant blanc est fin (<2mm)

F50, US 1186, lot : 55

NR : 1, NMI : 1

Datation :

Type : indéterminé / enduit : non / empreinte : non / description : petits fragments à pâtes couleur brique et ocre-beige, dégraissant fin à moyen (<5mm)

F50, US 1184, lot : 56

NR : 7, NMI : 1

Datation :

Type : brique ou carreau / enduit : non / empreinte : non / description : Sept fragments d'un même élément d'une épaisseur de 2,6cm présentant deux faces planes dont une seule est lissée. La pâte est de couleur brique avec un dégraissant moyen (entre 2 et 5mm). Une légère tâche grise sur la partie lissée. Par endroit la, sur les tranches, la pâte est ponctuée de petits points noir (sur la partie extérieure de la pâte). Un des fragments possède deux bords constituant un angle de 95°. L'un des bord est droit sur toute son épaisseur tandis que l'autre est en biais vers l'extérieur.

F50, US 1184, lot : 57

NR : 4, NMI : 1

Datation :

Type : brique ou carreau / enduit : non / empreinte : non / description : un fragment à pâte brique orangé à dégraissant à fin dégraissant (<2mm), de type indéterminé compte tenu de son aspect "roulé" ; un fragment d'épaisseur 2,1cm présentant deux surfaces planes et lisses. La pâtes est de couleur brique foncé, une des surfaces planes est grises sur une épaisseur de 0,5cm. Le dégraissant est fin à moyen (entre 2 et 5mm) ; un fragment épais de 2,2cm présentant deux surfaces planes. La pâte est de couleur brique orangé une des surfaces est de couleur ocre-beige sur une épaisseur de 0,4cm. Le dégraissant est fin à moyen (entre 2 et 5mm). ; un fragment épais de 1,8cm présentant deux surfaces planes. La pâte est de couleur ocre-beige, une des surfaces à subi l'action du feu qui a noircie la pâte sur une épaisseur de 1,3cm. Le dégraissant est fin à moyen (entre 2 et 5mm) avec des inclusions de nodules rouges (argilite?)

F54, US 1125, lot : 24

NR : 2, NMI : 2

Datation :

Type : brique / enduit : oui / empreinte : non / description : Fragment de 3cm d'épaisseur présentant deux faces planes. Une face lissée grise avec possible trace d'enduit ou lait de chaux blanc. L'autre face rugueuse couleur brique foncé. Dégraissant fin (<5mm) blanc. ; un fragment épais de 2,2cm de couleur brique foncé. présentant deux faces planes dont une seule est lissée. Fin (<5mm) dégraissant blanc. Traces noires charbonneuses sur les deux faces.

F54, US 1125, lot : 25

NR : 1, NMI : 1

Datation :

Type : tegula / enduit : non / empreinte : non / description : un fragmen d'épaisseur 2,3cm et de couleur brique orangé. Présente deux faces planes et lisses et un rebord quasi-perpendiculaire (95°) de 2,2cm d'épaisseur et H.3,8cm minimum (bord cassé). Dégraissant fin (<5mm) blanc. Partie extérieure du rebord perpendiculaire avec tache brun-noire localisée. Tegula ; ;

F54, US 1100, lot : 39

NR : 1, NMI : 1

Datation :

Type : tegula / enduit : non / empreinte : non / description : fragment à deux faces planes dont une seule est lissée (l'autre partiellement lissée) ép. 1,9cm. Bord perpendiculaire. Couleur brique orangé, zone grise sur le bord quasi-perpendiculaire (95°) de 2,7cm d'épaisseur et H. 3,9cm. Pâte à dégraissant fin à moyen blanc (<5mm)

F54, US 1126, lot : 40

NR : 1, NMI : 1

Datation :

Type : indéterminé / enduit : non / empreinte : non / description : fragment de 2,7cm d'épaisseur présentant une surface plane et lissée. Pâte brique orangé à dégraissant blanc fin et moyen (<5mm)

F54, US 1121, lot : 41

NR : 1, NMI : 1

Datation :

Type : imbrex / enduit : oui / empreinte : oui / description : fragment d'épaisseur 2,2cm, présentant deux faces planes dont une seule est lissée. Cette dernière affiche une légère courbure de 20° sur un côté par rapport à sa surface plane créant ainsi une arête. Elle est de couleur brique orangé. L'autre surface est de couleur grise avec, piégé dans ses rugosités, un enduit ou lait de chaux blanc. La pâte possède un fin (<5mm) dégraissant blanc.

F54, US 1124, lot : 42

NR : 1, NMI : 1

Datation :

Type : carreau / enduit : non / empreinte : non / description : Deux fragments, d'un même élément, présentant deux faces planes et lissées. D'épaisseur 2,5cm et de couleur brique foncé. Sur l'une des faces un léger creusement de la surface indique soit un défaut de fabrication soit une dégradation fonctionnelle. La pâte présente en surface des inclusions rouge (<2mm) et des dégraissant blanc fin (<5mm). Des zones grises sont observable sur les deux faces et sur les tranches. Une zone est noire charbonneuse.

F57, US 1149, lot : 47

NR : 1, NMI : 1

Datation :

Type : tegula / enduit : non / empreinte : non / description : Fragment présentant deux surfaces planes et lisses appartenant au bord. On observe la naissance d'un bord quasi-perpendiculaire (95°) dont on ne peut mesurer que l'épaisseur soit 2,3cm. La pâte est de couleur brique à dégraissant blanc et fin (<2mm), quelques inclusions (argilite?) rouge (<2mm)

F58, US 1109, lot : 48

NR : 1, NMI : 1

Datation :

Type : indéterminé / enduit : non / empreinte : non / description : Petit fragment roulé. Pâte couleur brique à dégraissant blanc fin (<2mm) ;

F60, US 1158, lot : 26

NR : 79, NMI : 1

Datation :

Type : torchis / enduit : non / empreinte : non / description : 5 fragments avec traces de clayonnage ; quelques fragments présentent une surface plane parfois recouverte d'un revêtement gris très fin. ; Les pâtes sont d'une gris-noir avec un dégraissant fin (<2mm) et moyen (entre 2 et 5mm). ; Deux fragments ont une surface couleur brique orangé. ; D'une manière générale les fragments ont des dimension comprise entre 1 et 4cm.

F60, US 1159, lot : 28

NR : 1, NMI : 1

Datation :

Type : carreau / enduit : oui / empreinte : non / description : Fragment épais de 2cm et de couleur brique foncé. Présente deux faces planes dont une seule est lissée. Sur celle-ci on peut observer deux taches blanchâtres. Elle présente par ailleurs une très légère incurvation si faiblement perceptible qu'il n'est pas possible de préciser s'il s'agit d'un élément constitutif, d'un "défaut" de fabrication ni même d'une dégradation fonctionnelle. Le dégraissant est de taille moyenne (entre 2 et 5mm) et surtout visible sur la surface rugueuse. Sur les tranches des inclusions noires sont présent et font moins de 3mm.

F60, US 1159, lot : 29

NR : 1, NMI : 1

Datation :

Type : torchis / enduit : non / empreinte : non / description : fragment de petite dimension (3,1x2,3cm) épais de 1,5cm. La pâte est à brune coeur noir. Dégraissant blanc fin (<2mm) à moyen (entre 2 et 5mm)

F60, US 1115, lot : 43

NR : 2, NMI : 1

Datation :

Type : carreau / enduit : non / empreinte : non / description : un fragment de 1,6cm d'épaisseur avec deux surfaces planes et lisses. Pâte couleur brique coeur brique orangé, inclusions rouges et blanches (argilite?). Dégraissant fin (<2mm) blanc. ; un Fragment de 2,2cm d'épaisseur de couleur brique foncé. Dégraissant fin (<2mm) à moyen (entre 2 et 5mm) blanc. Ce fragment présente également deux surfaces planes et lisses.

F60, US 1158, lot : 44

NR : 1, NMI : 1

Datation :

Type : carreau / enduit : non / empreinte : non / description : Fragment épais de 2,4cm à deux faces planes dont une seule est lissée. La pâte de couleur brique contient des inclusions (<2mm) épars visibles principalement sur les tranches. Dégraissant fin (<2m) blanc. Quelques éléments gris plus grossiers (4mm).

F60, US 1115, lot : 54

NR : 6, NMI : 1

Datation :

Type : torchis / enduit : non / empreinte : non / description : petits fragments à pâtes noir, dégraissant fin à moyen (<5mm)

F61, US 1093, lot : 20

NR : 3, NMI : 1

Datation :

Type : torchis / enduit : non / empreinte : oui / description : gros dégraissant(3 à 7mm) ; trace de clayonnage et de fibres végétales ; Pas de traces de contact avec le feu

F61, US 1093, lot : 21

NR : 2, NMI : 1

Datation :

Type : brique / enduit : oui / empreinte : non / description : deux fragments l'un épais de 2,6cm, gris coeur brique foncé, dégraissant blanc fin à moyen (<2mm), présentant une surface plane côté gris. Type brique. ; L'autre, épais de 2cm, gris coeur brique, dégraissant blanc fin à moyen (<2mm), lissé sur le côté couleur brique, surface plane rugueuse côté gris avec revêtement blanc (lait de chaux, enduit?). Possible carreau ou brique. ;

F61, US 1093, lot : 22

NR : 3, NMI : 1

Datation :

Type : carreau / enduit : non / empreinte : non / description : deux fragments de 1,6cm d'épaisseur, de couleur brique foncé avec inclusions rouge et blanche éparses de 2mm maximum, présentant une surface plane et lisse. ; un fragment de 2,3cm, de couleur brique orangé, présentant faces planes dont une est finement lissée tandis que l'autre affiche des traces de lissage mais plus grossier. Inclusions (argilite?) rouge et blanche éparses de 1mm maximum. Aspect grisé localisé présent sur les deux faces planes. Ce fragment pourrait provenir d'un carreau de pavement ou d'une tuile

F61, US 1093, lot : 23

NR : 2, NMI : 1

Datation :

Type : imbrex / enduit : oui / empreinte : non / description : fragments présentant deux surfaces planes dont une seule est lissée. Profil courbé. Couleur brique foncé et brique orangé. Dégraissant fin (<1mm) blanc. Une des tranches a un aspect grisé localisé. Le plus petit fragment présente sur sa face lissée des traces possibles d'un enduit à couleur grise.

F64, US 1164, lot : 46

NR : 1, NMI : 1

Datation :

Type : tegula / enduit : non / empreinte : non / description : Fragment de 10,9x15,9cm, de 2,7cm d'épaisseur. Présente deux surfaces planes et lisses avec un rebord perpendiculaire d'épaisseur 2,7cm et haut de 5cm. La pâte est de couleur brique et le dégraissant blanc et fin (<2mm). Des taches noires en demi-arc de cercle sont observables sur les deux surfaces et touche également les tranches. Ces taches noires ne sont pas dues à l'action du feu mais pourrait être un effet d'hydromorphe. Le lit de pose de la tegula est particulièrement grisé.

F64, US 1163, lot : 37

NR : 1, NMI : 1

Datation :

Type : indéterminé / enduit : non / empreinte : non / description : Petit fragment roulé à pâte couleur brique avec fin dégraissant blanc (<2mm) et inclusions blanchâtres comprises entre 2 et 9mm. La pâte est noircie sur un des côtés

F64, US 1163, lot : 38

NR : 2, NMI : 1

Datation :

Type : torchis / enduit : non / empreinte : non / description : Deux fragments présentant une surface lissée gris-noire. Les autres surfaces sont d'une couleur brune. Le dégraissant est fin (<2mm) sur un des fragments un élément plus grossier apparaît (0,7mm).

F64, US 1163, lot : 50

NR : 2, NMI : 1

Datation :

Type : indéterminé / enduit : non / empreinte : non / description : un petit fragment à pâte couleur brique, dégraissant fin (<2mm) et blanc. ; un petit fragment à pâte couleur ocre beige, dégraissant fin (<2mm) et blanc (et un élément plus grossier 0,4mm)

Faune

F8, US 1016, lot : 1

NR : 3, Poids : 71,19

Datation :

Type : indéterminé / animal : bœuf / description : une dent et deux fragments d'os

F36, US 1106, lot : 2

NR : 2, Poids : 9,99

Datation :

Type : indéterminé / animal : bœuf / description : fragments d'os

F29, US 1133, lot : 3

NR : 11, Poids : 47,15

Datation :

Type : indéterminé / animal : indéterminé / description : fragments d'os

F29, US 1141, lot : 4

NR : 3, Poids : 5,74

Datation :

Type : indéterminé / animal : bœuf / description : fragments

F16, US 1085, lot : 5

NR : 10, Poids : 13,45

Datation :

Type : fragments / animal : oiseau / description : et autres fragments indéterminés

F54, US 1093, lot : 6

NR : 6, Poids : 98,27

Datation :

Type : indéterminé / animal : bœuf / description : fragments

F16, US 1085, lot : 7

NR : 4, Poids : 6,88

Datation :

Type : indéterminé / animal : bœuf / description : fragments

F39, US 1096, lot : 8

NR : 12, Poids : 3,98

Datation :

Type : indéterminé / animal : indéterminé / description : fragments

F60, US 1158, lot : 9

NR : 1, Poids : 0,39

Datation :

Type : indéterminé / animal : indéterminé / description : fragment

F41, US 1118, lot : 10

NR : 8, Poids : 10,54

Datation :

Type : indéterminé / animal : indéterminé / traces de feu : calciné / description : fragments

F29, US 1139, lot : 11

NR : 1, Poids : 5,76

Datation :

Type : indéterminé / animal : indéterminé / description : fragment

F54, US 1121, lot : 12

NR : 1, Poids : 4,61

Datation :

Type : indéterminé / animal : indéterminé / description : fragment

F7, US 1017, lot : 13

NR : 7, Poids : indet

Datation :

Type : mandibule / animal : bœuf / description : 4 fragments de dents ; deux fragments d'os et un fragment de machoire

F64, US 1164, lot : 14

NR : 1, Poids : 2,64

Datation :

Type : côtes / animal : mouton/chèvre / description : 1 fragment

F36, US 1106, lot : 15

NR : 2, Poids : 23,29

Datation :

Type : tabletterie / animal : bœuf / description : manche de couteau décoré

F15, US 1074, lot : 16

NR : 1, Poids : 7,86

Datation :

Type : indéterminé / animal : indéterminé / description : fragment

F8, US 1143, lot : 17

NR : 5, Poids : 1,64

Datation :

Type : indéterminé / animal : indéterminé / description : fragments d'os

F64, US 1163, lot : 18

NR : 1, Poids : 9,55

Datation :

Type : indéterminé / animal : bœuf / description : fragment

F43, US 1087, lot : 19

NR : 1, Poids : 7,93

Datation :

Type : indéterminé / animal : mouton/chèvre / description : fragment

Métal

F14, US 1008, lot : 88

NR : 4, Poids : 20

Datation :

Type : Non identifié / sous-type : Tige / matière : fer / Tige de longueur indéterminée car fragmentée en 4 dont 3 fragments très corrodés ne permettent pas de définir si il s'agit d'une tête de clou ou d'une tige.

F57, US 1047, lot : 95

NR : 1, NMI : 1, Poids : 80

Datation :

Type : Indéterminé / sous-type : Couteau ? / matière : fer / lame ou bande à bords droits peut-être prolongée par un manche de section rectangulaire. La présence d'un tranchant sur la lame est hypothétique. ; une extrémité pliée / état de conserv. : corrodé
Dimension(s) long. : 125 larg. : 26 épais. : 3

F36, US 1107, lot : 94

NR : 1, NMI : 1, Poids : 103

Datation :

Type : Serrurerie / sous-type : Clé / matière : fer / Clé avec anneau circulaire de section ronde, tige forée de section ronde et panneton dont les dents ne sont plus visibles
Dimension(s) long. : 105 larg. : 53

F41, US 1118, lot : 80

NR : 2, Poids : 9

Datation :

Type : Non identifié / sous-type : Tige / matière : fer / Tige de section circulaire, brisée aux extrémités
Dimension(s) long. : 65 larg. : 9

F54, US 1125, lot : 82

NR : 1, NMI : 1, Poids : 26

Datation :

Type : Quincaillerie / sous-type : Clou / matière : fer / Clou avec tête de section circulaire (?)
Dimension(s) long. : 66

F16, US 1085, lot : 89

NR : 1, Poids : 7

Datation :

Type : Non identifié / sous-type : Tige / matière : fer
Dimension(s) long. : 14

F60, US 1159, lot : 79

NR : 1, NMI : 1, Poids : 11

Datation :

Type : Quincaillerie / sous-type : Clou / matière : fer / clou sans tête
Dimension(s) long. : 61

F60, US 1158, lot : 87

NR : 1, Poids : 4

Datation :

Type : Non identifié / sous-type : Bande / matière : fer / Petite plaque avec une forme de pointe aplatie
Dimension(s) long. : 34 larg. : 15

F60, US 1115, lot : 86

NR : 1, Poids : 6

Datation :

Type : Non identifié / sous-type : Indéterminé / matière : fer
Dimension(s) long. : 40

F34, US 1014, lot : 85

NR : 1, Poids : 25

Datation :

Type : Non identifié / sous-type : Plaque / matière : fer / plaque de forme rectangulaire
Dimension(s) long. : 57 larg. : 35 épais. : 3

F15, US 1074, lot : 96

NR : 1, NMI : 1, Poids : 77

Datation :

Type : Indéterminé / sous-type : Indéterminé / matière : fer / plaque rectangulaire avec une extrémité repliée sur elle-même. Partie d'objet fragmentaire
Dimension(s) long. : 75 larg. : 60

F37, US 1015, lot : 97

NR : 1, NMI : 1, Poids : 1217

Datation :

Type : Agriculture/Elevage / sous-type : Houe / matière : fer / Houe à oeil dans une tête de fer constitué d'une lame. La tête de la houe était à l'origine orientée à 30° par rapport au manche. La lame est pleine, de forme triangulaire avec une pointe arrondie et plus longue (230 mm) que large (210 mm). L'oeil est percé dans une languette rectangulaire au milieu du sommet de la lame. Il fait 30 mm de diamètre. ; La forme de la lame permet de donner une fonction : outil utilisé en percussion lancée, pour déplacer la terre en la ramenant au devant de l'utilisateur entre ses jambes. Ce type d'outil peut-être utilisé tant dans l'agriculture que dans la viticulture, pour la préparation de terres. Cette forme est attestée dès la période romaine. ; Par rapport à la bêche, la houe permet de retourner la terre mais de manière moins profonde. Ces deux types d'outils sont utilisés de manière contemporaine dès la période romaine. ; Le houe est un outil très adapté au travail de la vigne.
Dimension(s) long. : 270 larg. : 21 épais. : 6

F29, US 1139, lot : 92

NR : 1, Poids : 4

Datation :

Type : Non identifié / sous-type : Tige / matière : fer / Fragment de tige à section circulaire

F61, US 1121, lot : 91

NR : 1, Poids : 4

Datation :

Type : Non identifié / sous-type : Tige / matière : fer

F14, US 1008, lot : 93

NR : 5, Poids : 4

Datation :

Type : Non identifié / sous-type : Informes / matière : fer / 4 petits fragments

F43, US 1087, lot : 83

NR : 1, NMI : 1, Poids : 38

Datation :

Type : Quincaillerie / sous-type : Clou / matière : fer / Clou à tête circulaire qui semble aplatie
Dimension(s) long. : 52

F43, US 1087, lot : 90

NR : 5, Poids : 15

Datation :

Type : Non identifié / sous-type : Plaque / matière : fer / fragments de plaques informes

F60, US 1115, lot : 81

NR : 1, Poids : 10

Datation :

Type : Non identifié / sous-type : Tige / matière : fer / tige courbe très corrodée, partiellement aplatie
Dimension(s) long. : 50

F8, US 1016, lot : 84

NR : 1, Poids : 90

Datation :

Type : non identifié / sous-type : lame / matière : fer / Plaque avec peut-être un début d'emmanchement et une tête de petit clou
Dimension(s) long. : 83 larg. : 45

F45, US 1113,

NR : 1, NMI : 1

Datation :

Type : Indéterminé / sous-type : Cerclage de seau / matière : fer /
Barre de section rectangulaire, courbée repliée en anneau au centre
pour former une attache de suspension. ; Mobilier du diagnostic Lot
228, objet 54

Iso : 54

Dimension(s) long. : 260 épais. : 7

F45, US 1113,

NR : 2, NMI : 1

Datation :

Type : Agriculture/Elevage / sous-type : Faucille / matière : fer /
Faucille avec lame formant un arc et munie d'une soie aujourd'hui
disparue. Outil utilisé en percussion posée. Lame non dentelée et
brisée à la pointe. Dos non renforcé. Type d'outil utilisé pour couper
l'herbe ou pour la récolte de végétaux (moisson). ; Mobilier du
diagnostic lot 230, objet 56 / état de conserv. : corrodé

Iso : 56

Dimension(s) long. : 320 larg. : 30

F40, US 1119,

NR : 1, NMI : 1

Datation :

Type : Agriculture/Elevage / sous-type : Emondoir / matière : fer /
Emondoir à lame très large, rectiligne au départ, qui se recourbe de
90° à la pointe pour former un tranchant concave. Le dos est large sur
toute la longueur de la lame et la pointe est épaisse avec un tranchant.
L'outil était fixé à son manche par une douille fermée de section
rectangulaire qui se prolonge par deux retours à 90°. Le dos de la
lame possède un ergot non taillant, très émoussé. A l'origine monté sur
un long manche. Sert à émonder les arbres et les arbustes. ; Mobilier
du diagnostic. Lot 229, objet 55 / état de conserv. : corrodé

Iso : 55

Dimension(s) long. : 260 larg. : 50

F28, US 1044, lot : 235

, Poids : 13

Datation :

Type : / matière : fer (scorie) / trois fragment d'une scorie de forge
argilo-sableuse. La structure de la pièce de couleur lie de vin apparaît
relativement aérée marquée par la présence de nombreuses cavités. ;
La réactivité de cette pièce est sensible sur toute la surface. Il est
possible que nous soyons en présence d'une scorie d'épuration.
Réactivité à l'aimant limitée / état de conserv. : bon état
Scorie(s) phase : indéterminée magnétique : oui

F64, US 1164, lot : 236

, Poids : 71

Datation :

Type : / matière : fer (scorie) / scorie en calotte (plan-convexe)
fragmentée en 9. La structure de la pièce de couleur noire brillante est
marquée dans sa partie inférieure par la présence de nombreuses
petites cavités. La réactivité de cette pièce est sensible sur toute la
surface. Il est possible que nous soyons en présence d'une scorie
d'épuration

Scorie(s) phase : indéterminée magnétique : oui

Lithique

F19, US 1052, lot : 98

NR : 10, Poids : 2220

Datation :

Type : moellons / matière : calcaire
Dimension(s) diam. : 150

F20, US 1039, lot : 99

NR : 2, Poids : 2263

Datation :

Type : moellons / matière : calcaire / description : 2 blocs entre 15 et 30cm
Dimension(s) diam. : 200

F53, US 1078, lot : 100

NR : 5, Poids : 2622

Datation :

Type : moellons / matière : calcaire
Dimension(s) diam. : 100

F21, US 1048, lot : 101

NR : 4, Poids : 2561

Datation :

Type : moellons / matière : calcaire / description : 4 blocs entre 7 et 10cm
Dimension(s) diam. : 80

F18, US 1062, lot : 102

NR : 7, Poids : 3796

Datation :

Type : moellons / matière : calcaire / description : 7 blocs entre 5 et 20cm
Dimension(s) diam. : 100

F37, US 1015, lot : 103

NR : 3, Poids : 5127

Datation :

Type : moellons / matière : silex / description : silex entre 5 et 25cm
Dimension(s) diam. : 250

F19, US 1052, lot : 98

NR : 3, Poids : 1501

Datation :

Type : moellons / matière : silex
Dimension(s) diam. : 200

F19, US 1052, lot : 98

NR : 1, Poids : 476

Datation :

Type : moellons / matière : silex
Dimension(s) diam. : 150

F37, US 1015, lot : 103

NR : 13, Poids : 6135

Datation :

Type : moellons / matière : calcaire / description : 2 blocs de 20cm ; 5 blocs entre 5 et 7cm ; 6 blocs entre 10 et 12cm
Dimension(s) diam. : 120

F27, US 1070, lot : 105

NR : 20, Poids : 13648

Datation :

Type : moellons / matière : calcaire / description : 20 blocs entre 7 et 15cm
Dimension(s) diam. : 150

F27, US 1070, lot : 105

NR : 2, Poids : 2179

Datation :

Type : moellons / matière : silex / description : 2 silex entre 10 et 20cm
Dimension(s) diam. : 200

F28, US 1044, lot : 106

NR : 9, Poids : 3594

Datation :

Type : moellons / matière : calcaire / description : 9 blocs entre 10 et 12cm
Dimension(s) diam. : 120

F28, US 1044, lot : 106

NR : 3, Poids : 1708

Datation :

Type : moellons / matière : silex
Dimension(s) diam. : 200

F24, US 1065, lot : 107

NR : 2, Poids : 1451

Datation :

Type : moellons / matière : calcaire / description : 2 blocs entre 10 et 15cm
Dimension(s) diam. : 150

F31, US 1091, lot : 108

NR : 2, Poids : 1027

Datation :

Type : moellons / matière : calcaire
Dimension(s) diam. : 100

F31, US 1091, lot : 108

NR : 1, Poids : 679

Datation :

Type : moellons / matière : silex
Dimension(s) diam. : 120

F7, US 1017, lot : 109

NR : 3, Poids : 17300

Datation :

Type : moellons / matière : silex / description : 2 silex de 30 à 40cm ; 1 silex de 30cm
Dimension(s) diam. : 400

F41, US 1118, lot : 110

NR : 41

Datation :

Type : moellons / matière : calcaire / description : 40 blocs entre 10 et 20cm ; 1 bloc de 30cm
Dimension(s) diam. : 300

F41, US 1118, lot : 110

NR : 3

Datation :

Type : moellons / matière : silex
Dimension(s) diam. : 100

F57, US 1149, lot : 111

NR : 7

Datation :

Type : moellons / matière : calcaire / description : bloc entre 10 et 20cm
Dimension(s) diam. : 200

F36, US 1106, lot : 112

NR : 64

Datation :

Type : moellons / matière : calcaire / description : 57 blocs de 10 à 20cm ; 7 blocs de 15 à 30cm
Dimension(s) diam. : 300

F8, US 1016, lot : 113

NR : 61, Poids : 23760

Datation :

Type : moellons / matière : calcaire / description : dont 23 blocs calcaire jaunâtre, ; 2 blocs calcaire entre 5 et 15cm

F8, US 1016, lot : 113

NR : 3

Datation :

Type : moellons / matière : silex

F8, US 1145, lot : 113

NR : 16, Poids : 22323

Datation :

Type : moellons / matière : calcaire / description : dont 1 bloc calcaire jaunâtre de 4602gr ; 1 bloc calcaire siliceux de 7500gr ; 8 blocs calcaire entre 5 et 25cm pour un poids de 4876gr ; 6 blocs calcaire entre 20 et 50cm pour un poids de 5345gr

F8, US 1144, lot : 113

NR : 9, Poids : 5578

Datation :

Type : moellons / matière : calcaire / description : dont 8 blocs calcaire jaunâtre entre 10 et 30cm pour un poids de 4847gr ; 1 bloc calcaire jaunâtre entre 10 et 30cm de 731gr

F55, US 1147, lot : 114

NR : 12, Poids : 11670

Datation :

Type : moellons / matière : calcaire / description : dont 6 blocs entre 10 et 20cm pour un poids de 4555gr ; 3 blocs de 20cm pour un poids de 4786gr ; 1 bloc de 30cm et de 2329gr

F55, US 1147, lot : 114

NR : 1, Poids : 4321

Datation :

Type : carreau / matière : Ophite / description : un carreau taillé en biseau

Dimension(s) long. : 160 larg. : 130 épais. : 20

F29, US 1133, lot : 115

NR : 26

Datation :

Type : moellons / matière : calcaire / description : dont 12 blocs de calcaire blanc et jaunâtre de 15cm pour un poids de 5286gr ; 7 blocs de calcaire ayant subi l'hydromorphie et calcaire siliceux entre 10 et 15cm pour un poids de 3780gr ;

F29, US 1133, lot : 115

NR : 7, Poids : 2527

Datation :

Type : bloc / matière : granit / description : et roche noir indéterminée

Dimension(s) diam. : 150

F29, US 1139, lot : 115

NR : 29, Poids : 13638

Datation :

Type : moellons / matière : calcaire / description : dont 21 blocs de calcaire jaunâtre entre 10 et 15cm pour un poids de 8613gr ; 8 blocs de calcaire, silex, calcaire siliceux et calcaire ayant subi de l'hydromorphie entre 10 et 15cm pour un poids de 5025gr

F29, US 1139, lot : 115

NR : 1

Datation :

Type : bloc / matière : granit / description : 1 granite rose

F29, US 1140, lot : 115

NR : 7, Poids : 1873

Datation :

Type : moellons / matière : calcaire / description : calcaire jaunâtre et siliceux entre 10 et 15cm

F29, US 1141, lot : 115

NR : 11, Poids : 3566

Datation :

Type : moellons / matière : calcaire / description : calcaire jaunâtre entre 10 et 20cm

F29, US 1133, lot : 115

NR : 3, Poids : 7649

Datation :

Type : moellons / matière : silex / description : dont 2 silex de 35 cm pour un poids de 3971gr ; 1 silex de 20cm et de 3678gr

F30, US 1041, lot : 116

NR : 4, Poids : 2266

Datation :

Type : moellons / matière : calcaire / description : blocs entre 10 et 20cm ; 1 bloc de calcaire siliceux (photos)

F43, US 1087, lot : 117

NR : 20, Poids : 3361

Datation :

Type : moellons / matière : calcaire

Dimension(s) diam. : 150

F45, US 1113, lot : 118

NR : 75

Datation :

Type : moellons / matière : calcaire

F54, US 1123, lot : 119

NR : 9, Poids : 2560

Datation :

Type : moellons / matière : calcaire / description : blocs entre 10 et 30cm. ; 2 blocs photographiés

F60, US 1115, lot : 120

NR : 108

Datation :

Type : moellons / matière : calcaire / description : blocs entre 10 et 20cm ; calcaire et silex ; dont 1 bloc calcaire photographié

F60, US 1115, lot : 120

NR : 4, Poids : 5600

Datation :

Type : moellons / matière : silex

F60, US 1158, lot : 120

NR : 27, Poids : 20000

Datation :

Type : moellons / matière : calcaire / description : calcaire ayant subi de l'hydromorphie

F60, US 1159, lot : 120

NR : 88, Poids : 53900

Datation :

Type : moellons / matière : calcaire / description : dont 72 blocs entre 10 et 20cm pour un poids de 53900gr

F60, US 1159, lot : 120

NR : 4, Poids : 5400

Datation :

Type : moellons / matière : silex / description : entre 13 et 20cm

F17, US 1056, lot : 121

NR : 15

Datation :

Type : moellons / matière : calcaire / description : calcaire et silex

F16, US 1085, lot : 104

NR : 25

Datation :

Type : moellons / matière : calcaire / description : calcaire

F8, US 1016, lot : 113

NR : 1

Datation :

Type : aiguiseur / matière : shiste vert / description : Aiguiseur de forme oblongue avec une arête dorsale sur une face, pas de trace particulière pour prouver l'usage du bloc comme tel
Dimension(s) long. : 240 larg. : 90 épais. : 50

F16, US 1085, lot : 104

NR : 1

Datation :

Type : aiguiseur / matière : shiste vert / description : Talon d'un aiguiseur, similaire au lot 104. Forme en tronc de cône dont la pointe est cassée. Arête dorsale sur une face, l'autre face est plate.
Dimension(s) long. : 130 larg. : 80 épais. : 45

F54, US 1125, lot : 119

NR : 1

Datation :

Type : broyeur / matière : grès / description : Forme plus ou moins parallépipédique avec angle arrondi. Aurait pu servir de broyeur
Dimension(s) long. : 115 larg. : 80 épais. : 60

F45, US 1113, lot : 118

NR : 1

Datation :

Type : moellons / matière : calcaire / description : peson?, fragment de meule? face arrondie formant comme un demi-oeuf
Dimension(s) long. : 75 larg. : 110 épais. : 70

F54, US 1124, lot : 119

NR : 2

Datation :

Type : moellons / matière : calcaire / description : forte hydromorphisme

F36, US 1106, lot : 112

NR : 1

Datation :

Type : fragment / matière : ardoise
Dimension(s) long. : 45 épais. : 4

F54, US 1124, lot : 119










NR : 1

Datation :

Type : fragment / matière : ardoise
Dimension(s) long. : 4 épais. : 3







Inventaire des photographie

Lot n° 01 - *Vue générale*









				
vue en plan d'un isolat	vue générale	vue générale	vue générale	vue générale
				
vue générale	vue générale	vue générale	vue générale	

Lot n° 02 - *Fosses*

				
Fait(s) : 14	Fait(s) : 14	Fait(s) : 7	Fait(s) : 7	Fait(s) : 7
vue en plan de la fosse	vue en coupe de la fosse	vue en plan de la fosse	vue en coupe de la fosse	vue en plan de la fosse
				
Fait(s) : 47	Fait(s) : 47	Fait(s) : 37	Fait(s) : 37	Fait(s) : 51
vue en coupe d'un TP ou fosse	vue en plan d'un TP ou fosse	vue en plan d'un TP ou fosse	vue en coupe d'un TP ou fosse	vue en plan d'une fosse
				
Fait(s) : 51	Fait(s) : 15	Fait(s) : 15	Fait(s) : 16	Fait(s) : 16
vue en coupe d'une fosse	vue en plan d'une fosse	vue en coupe d'une fosse	vue en plan d'une fosse	vue en coupe d'une fosse


				
Fait(s) : 16	Fait(s) : 36	Fait(s) : 42	Fait(s) : 57	Fait(s) : 58
vue en coupe d'une fosse	vue en coupe d'une fosse	vue en plan d'une fosse	vue en coupe d'un TP ou fosse	vue en coupe d'une fosse
				
Fait(s) : 57 / 58	Fait(s) : 41	Fait(s) : 41	Fait(s) : 41	Fait(s) : 41
vue en coupe d'un TP ou fosse(F57) et d'une fosse	vue en coupe d'une fosse ou TP	vue en coupe d'une fosse ou TP	vue en plan d'un TP ou fosse	vue en plan détail d'un TP ou fosse
				
Fait(s) : 39	Fait(s) : 56	Fait(s) : 63	Fait(s) : 49	
vue en coupe d'une fosse	vue en plan d'une fosse	vue en plan d'une fosse	vue en plan d'une fosse	

Lot n° 03 - Fosses - trous de poteau


				
Fait(s) : 20	Fait(s) : 20	Fait(s) : 28	Fait(s) : 28	Fait(s) : 44
vue en plan d'une fosse ou TP	vue en coupe d'une fosse ou TP	vue en coupe d'un TP ou fosse	vue en coupe d'un TP ou fosse	vue en plan d'un TP ou fosse
				
Fait(s) : 44	Fait(s) : 59	Fait(s) : 59		
vue en coupe d'un TP ou fosse	vue en plan d'un TP	vue en coupe d'un TP		


Lot n° 04 - Trous de poteau

				
Fait(s) : 2	Fait(s) : 4	Fait(s) : 13	Fait(s) : 22	Fait(s) : 2
vue en plan de la fosse	vue en plan de la fosse	vue en plan du TP/fosse (?)	vue en plan du TP	vue en coupe de la fosse
				
Fait(s) : 10	Fait(s) : 11	Fait(s) : 35	Fait(s) : 35	Fait(s) : 48
vue en plan d'un trou de piquet	vue en coupe d'un trou de piquet	vue en plan d'un trou de poteau	vue en coupe d'un trou de poteau	vue en plan d'une fosse ou TP
				
Fait(s) : 30	Fait(s) : 30	Fait(s) : 19	Fait(s) : 19	Fait(s) : 21
vue en plan d'un TP	vue en coupe d'un TP	vue en plan d'un TP	vue en coupe d'un TP	vue en plan d'un TP
				
Fait(s) : 21	Fait(s) : 23	Fait(s) : 17	Fait(s) : 17	Fait(s) : 18
vue en coupe d'un TP	vue en coupe d'un TP ou fosse	vue en plan d'un TP	vue en coupe d'un TP	vue en plan d'un TP
				
Fait(s) : 18	Fait(s) : 24	Fait(s) : 24	Fait(s) : 27	Fait(s) : 52
vue en coupe d'un TP	vue en plan d'un TP ou fosse	vue en coupe d'un TP ou fosse	vue en coupe d'un TP	vue en plan d'un TP



Lot n° 05 - Silos





107

Fait(s) : 60
vue en coupe d'un silo




108

Fait(s) : 60
vue en coupe d'un silo



109

Fait(s) : 60
vue en coupe d'un silo



114

Fait(s) : 60
vue en plan du comblement initial du silo



115

Fait(s) : 64
vue en plan d'un silo



116

Fait(s) : 64
vue en coupe d'un silo

Lot n° 06 - Fossés



20

Fait(s) : 50
vue en coupe du fossé



59

Fait(s) : 9 - Sond. : 4
vue en coupe d'une ornière



71

Fait(s) : 50 - Sond. : 6
vue en coupe d'un fossé




77

Fait(s) : 50 - Sond. : 7
vue en coupe d'un fossé




80

Fait(s) : 50 - Sond. : 9
vue en coupe d'un fossé




84

Fait(s) : 09 / 12 / 39
ornière (F9), fossé (F12) et fosse (F39)



90

Fait(s) : 31 / - Sond. : 3
Vue générale du sondage 3




94

Fait(s) : 9
vue en coupe d'une ornière



101

Fait(s) : 12 / 39
vue en coupe d'un fossé (F12) et d'une fosse (F39)



110

Fait(s) : 38
vue en plan d'une fosse



111


























Fait(s) : 38
vue en coupe d'une fosse


























85

Fait(s) : 12 - Sond. : 10
vue en coupe d'un fossé

Lot n° 07 - Objets

 <p>Fait(s) : 36 objet en os dans une fosse</p>	 <p>Fait(s) : 36 objet en os, détail</p>	 <p>Fait(s) : 36 clef</p>	 <p>Fait(s) : 29 détail céramique dans silo</p>	 <p>Fait(s) : 36 Manche de couteau en os décoré</p>
 <p>Fait(s) : 15 Plaque de fer recourbée</p>	 <p>Fait(s) : 29 Pot en céramique</p>	 <p>Fait(s) : 64 Col d'un pot</p>	 <p>Fait(s) : 29 Bec verseur</p>	 <p>Fait(s) : 29 Bec verseur</p>
 <p>Fait(s) : 43 Goulot de gourbe</p>	 <p>Fait(s) : 43 Goulot de gourbe</p>	 <p>Fait(s) : 64 Fond d'un pot</p>	 <p>Fait(s) : 64 Col d'un pot</p>	 <p>TCA</p>
 <p>TCA</p>	 <p>TCA</p>	 <p>Fait(s) : 16 TCA</p>	 <p>TCA</p>	 <p>Fait(s) : 29 TCA</p>
 <p>Fait(s) : 28 TCA</p>	 <p>Fait(s) : 44 TCA</p>	 <p>Fait(s) : 44 TCA</p>	 <p>Fait(s) : 60 Torchis</p>	 <p>Fait(s) : 36 TCA</p>

				
Fait(s) : 36	Fait(s) : 60	Fait(s) : 8	Fait(s) : 60	Fait(s) : 8
TCA	Torchis	Tuffeau	Granit	Aiguiseur
				
Fait(s) : 16	Fait(s) : 30	Fait(s) : 30	Fait(s) : 45	Fait(s) : 54
Aiguiseur	Calcaire siliceux	Calcaire siliceux	Tuffeau altéré	grès
				
Fait(s) : 55	Fait(s) : 55	Fait(s) : 60	Fait(s) : 60	Fait(s) : 60 / 8
Carreau d'ophte	Carreau d'ophte	Carreau de tuffeau avec trace hydromorphe	Tuffeau altéré	Tuffeau altéré
				
Fait(s) : 8	Fait(s) : 32	Fait(s) : 36	Fait(s) : 36	Fait(s) : 37
Couteau? en fer	Couteau en fer (?)	Plaque en fer	clé	Houe
				
Fait(s) : 60 / 43 / 54	Fait(s) : 60 / 41 / 43 / 54	Fait(s) : 28		
Clous de divers faits	Clous de divers faits	scorie		

Inventaire des minutes

DESSIN	FAITS	US	DESCRIPTION	ORIENTATION	DATE	SUPPORT	AUTEUR
1	2	1003 1004	Relevés de plan et coupe au 1/20e du trou de poteau.	W - E	3/20/2012	papier millimétré	Anglade Julien
2	13	1009 1010	Plan et coupe au 1/20e du trou de poteau.	NW - SE	3/21/2012	papier millimétré	Anglade Julien
3	7	1017 1019	Plan et coupe au 1/20e de la fosse.	NW - SE	3/21/2012	papier millimétré	Anglade Julien
4	4	1007 1006 1004	Plan et coupe au 1/20e du trou de piquet.	W - E	3/20/2012	papier millimétré	Simard Mélanie
5	10	1025 1018	Plan et coupe au 1/20e du trou de piquet.	W - E	3/22/2012	papier millimétré	Simard Mélanie
6	35	1022 1024 1023	Plan et coupe au 1/20e du trou de poteau.	SW - NE	3/22/2012	papier millimétré	Simard Mélanie
7	14	1008 1013	Plan et coupe au 1/20e de la fosse.	NW - SE	3/21/2012	papier millimétré	Simard Mélanie
8	48	1029 1028	Plan et coupe au 1/20e du trou de poteau/fosse.	S - N	3/22/2012	papier millimétré	Simard Mélanie
9	22	1011 1012	Plan et coupe au 1/20e du trou de poteau.	W - E	3/21/2012	papier millimétré	Simard Mélanie
10	37	1015 1032 1033 1034	Plan au 1/20e du trou de poteau/fosse.	NW - SE	3/22/2012	papier millimétré	Laruz Jean-Marie
11	11	1020 1021	Plan et coupe au 1/20e du trou de piquet.	NW - SE	3/22/2012	papier millimétré	Anglade Julien
12	8	1016 1038	Plan et coupe au 1/20e du silo.	W - E	3/22/2012	papier millimétré	Fahr Antonin
13	37	1015 1032 1033 1034	Plan et coupe au 1/20e du trou de poteau/fosse.	NW - SE	3/23/2012	papier millimétré	Laruz Jean-Marie
14	21	1048 1049	Plan et coupe au 1/20e du trou de poteau.	SW - NE	3/27/2012	papier millimétré	Anglade Julien
15	23	1050 1051	Plan et coupe au 1/20e du trou de poteau/fosse.	NE - SW	3/27/2012	papier millimétré	Anglade Julien
16	50	1037 1036	Coupe au 1/20e du fossé.	NW - SE	3/23/2012	papier millimétré	Simard Mélanie
17	30	1041 1042 1043	Plan et coupe au 1/20e du trou de poteau.	N - S	3/26/2012	papier millimétré	Fahr Antonin
18	19 9 31	1052 1053 1054 1055 1091 1092	Plan et coupe au 1/20e du tp et des ornières.	S - N	4/2/2012	papier millimétré	Aunay Céline
19	28	1044 1045 1046	Plan et coupe au 1/20e du trou de poteau/fosse.	NE - SW	3/28/2012	papier millimétré	Fahr Antonin
20	18	1062 1063 1064	Plan et coupe au 1/20e du trou de poteau.	NW - SE	3/28/2012	papier millimétré	Fahr Antonin
21	52	1068 1069	Plan et coupe au 1/20e du trou de poteau.	W - E	3/28/2012	papier millimétré	Fahr Antonin
22	53	1078 1079 1080	Plan et coupe au 1/20e du trou de poteau.	SE - NW	3/28/2012	papier millimétré	Fahr Antonin

23	16	1085 1086	Plan et coupe au 1/20e de la fosse.	SW - NE	3/29/2012	papier millimétré	Anglade Julien
24	8 5 17	1088 1089 1090 1056 1057 1058	Plan et coupe au 1/20e des ornières et du tp.	E - W	3/29/2012	papier millimétré	Aunay Céline
25	24	1067 1066 1065	Plan et coupe au 1/20e du trou de poteau/fosse.	SW - NE	3/28/2012	papier millimétré	Simard Mélanie
26	25	1083 1082	Plan et coupe au 1/20e du trou de poteau/fosse.	SW - NE	3/28/2012	papier millimétré	Simard Mélanie
27	15	1074 1081	Plan et coupe au 1/20e de la fosse.	NW - SE	3/28/2012	papier millimétré	Simard Mélanie
28	17	1056 1057 1058	Plan et coupe au 1/20e du trou de poteau.	NW - SE	3/28/2012	papier millimétré	Aunay Céline
29	51	1030 1031	Plan et coupe au 1/20e de la fosse.	W - E	3/28/2012	papier millimétré	Simard Mélanie
30	47	1026 1027	Plan et coupe au 1/20e du trou de poteau/fosse.	S - N	3/23/2012	papier millimétré	Anglade Julien
31	20	1039 1040	Plan et coupe au 1/20e du trou de poteau/fosse.	NW - SE	3/26/2012	papier millimétré	Anglade Julien
32	26	1059 1060 1061	Plan et coupe au 1/20e du trou de poteau.	NW - SE	3/28/2012	papier millimétré	Anglade Julien
33	27	1070 1071 1072	Plan et coupe au 1/20e du trou de poteau.	N - S	3/28/2012	papier millimétré	Anglade Julien
34	6	1075 1076 1077	Plan et coupe au 1/20e du trou de poteau.	NE - SW	3/28/2012	papier millimétré	Anglade Julien
35	44	1102 1103 1104	Plan et coupe au 1/20e du trou de poteau/fosse.	NE - SW	3/28/2012	papier millimétré	Aunay Céline
36	49	1110 1111 1112	Plan et coupe au 1/20e de la fosse.	N - S	3/28/2012	papier millimétré	Aunay Céline
37	29 61 54 43	1121 1122 1101 1087 1099	Plan et coupe au 1/20e des silos et des fosses.	NE - SW	4/4/2012	papier millimétré	Anglade Julien
38	61 54	1093 1121 1123 1122 1100 1124 1125 1126 1127 1101	Coupe au 1/20e du silo et de la fosse.	E - W	4/6/2012	calque	Aunay Céline
39	59	1034 1135 1136	Plan et coupe au 1/20e du trou de poteau.	S - N	4/5/2012	papier millimétré	Aunay Céline
40	42	1129 1130	Plan au 1/20e de la fosse.	NE - SW	4/5/2012	papier millimétré	Aunay Céline
41	41	1118 1128	Plan au 1/20e du trou de poteau/fosse.		4/5/2012	papier millimétré	Simard Mélanie
42	41	1118 1128	Plan et coupe au 1/20e du trou de poteau/fosse.	SE - NW	4/5/2012	papier millimétré	Simard Mélanie

43	45	1113 1114	Coupe au 1/20e du trou de poteau/fosse.	SW - NE	4/5/2012	papier millimétré	Simard Mélanie
44	33	1116 1117	Plan et coupe au 1/20e de la fosse.	SW - NE	4/5/2012	papier millimétré	Simard Mélanie
45	50	1037 1036	Coupe au 1/20e du fossé.	SE - NW	4/5/2012	papier millimétré	Anglade Julien
46	50	1037 1036	Coupe au 1/20e du fossé.	E - W	4/5/2012	papier millimétré	Anglade Julien
47	50	1037 1036	Coupe au 1/20e du fossé.	W - E	4/5/2012	papier millimétré	Anglade Julien
48	50	1037 1036	Coupe au 1/20e du fossé.	E - W	4/5/2012	papier millimétré	Anglade Julien
49	12 55 39 9	1137 1138 1147 1148 1096 1097 1094 1095	Plan et coupe au 1/20e fossé, tp, fosse, ornières.	SW - NE	4/11/2012	papier millimétré	Aunay Céline
50	58 57 32 39	1109 1132 1149 1150 1051 1052 1053 1096 1097	Coupe au 1/20e des fosses et du tp/fosse,	NW - SE	4/5/2012	papier millimétré	Anglade Julien
51	20 60 58 57 64	1039 1040 1115 1131 1109 1132 1147 1153 1163 1165	Plan au 1/20e des tp/fosse, du silo, de la fosse,		4/4/2012	papier millimétré	Anglade Julien
52	5 8 7 62	1088 1090 1016 1145 1143 1144 1146 1038 1019 1154 1155	Coupe au 1/20e des ornières, silo, fosse et fossé.	W - E	4/8/2012	papier millimétré	Aunay Céline
53	29	1133 1139 1140 1141 1142	Coupe au 1/20e du silo.	SW - NE	4/11/2012	calque	Simard Mélanie
54	54	1123 1100 1124 1125 1126 1127 1101	Coupe au 1/20e du silo.	E - W	4/6/2012	papier millimétré	Anglade Julien

55	29	1133 1139 1140 1141 1142	Coupe au 1/20e du silo.	SW - NE	4/11/2012	papier mil- limétré	Simard Mélanie
56	60	1115 1156 1158 1159 1165	Coupe au 1/20e du silo.	NW - SE	4/11/2012	papier mil- limétré	Aunay Céline
57	3 65	1168 1169 1166 1167	Plan au 1/20e des fosses.		4/13/2012	papier mil- limétré	Simard Mélanie
58	3 65	1168 1169 1166 1167	Coupe au 1/20e des fosses.	SE - NW	4/13/2012	papier mil- limétré	Simard Mélanie
59	9	1094 1095	Plan et coupe au 1/20e des ornières.	NW - SE	4/3/2012	papier mil- limétré	Simard Mélanie
61	38	1160 1161 1162	Plan et coupe au 1/20e de la fosse.	NE - SW	4/13/2012	papier mil- limétré	Aunay Céline
62	64	1163 1164 1165	Coupe au 1/20e du silo.	S - N	4/13/2012	papier mil- limétré	Fahr Anto- nin

