

## Les fiches d'aide à la recherche des Archives

Avril 2022

### Les annuaires du département d'Indre-et-Loire



— 418 —

**- DESLIS FRÈRES -**

◆◆◆

**ANNUAIRE  
DE TOURS**  
et du Département d'Indre-et-Loire

**Plus d'UN SIÈCLE d'existence !!**

1800	Billault jeune	Nombre de Pages..	252
1825	Mame	.....	360
1847	Lecegne	.....	260
1851	Ladevèze	.....	351
1869	Ladevèze	.....	680
1880	Rouillé-Ladevèze	.....	742
1888	Deslis Frères	.....	924
1900	Deslis Frères	.....	1286
1910	Deslis Frères	.....	1800
1912	Deslis Frères et C <sup>e</sup>	.....	1920
1920	Deslis Père, René et Paul Deslis	.....	1920
1926	RENÉ & PAUL DESLIS	.....	2072

La Collection complète de l'ANNUAIRE peut être consultée à l'Imprimerie RENE et PAUL DESLIS ainsi que l'édition 1926 des ANNUAIRES des Départements limitrophes.

TOURS. — IMPRIMERIE R. ET P. DESLIS. — 10-6-1926.

## SOMMAIRE

<b>Introduction</b>	<b>p. 3</b>
<b>Ce qu'il faut savoir avant de commencer la recherche</b>	<b>p. 4-5</b>
<b>Analyse du contenu des annuaires</b>	<b>p. 6-22</b>
<b>Conclusion</b>	<b>p. 23</b>

## Introduction

**Un annuaire désigne un ouvrage publié chaque année contenant avec le calendrier, le résumé des évènements de l'année précédente ou des renseignements d'ordre très divers : commerce, industrie, littérature, sciences, administration, statistiques, professions, etc...**

(CNRTL, 2022)

Cette fiche pratique d'aide à la recherche concerne les annuaires du département d'Indre-et-Loire, numérisés sur le site internet des Archives d'Indre-et-Loire, pour la période de 1801 à 1945.

Toutes les années n'ont pas été numérisées. Entre 1808 et 1898, seules les années finissant par 0 et 5 ont été numérisées. De plus, certaines années n'ont pas été publiées notamment lors des deux guerres mondiales, ou sont lacunaires dans les collections des Archives d'Indre-et-Loire, comme l'année 1860, remplacée en numérisation par l'année 1859.

Les annuaires numérisés sont les suivants :

1801-1807 ; 1810, 1815, 1820, 1825, 1830, 1835, 1840, 1845, 1850, 1855, 1859, 1865, 1870, 1875, 1880, 1885, 1890, 1895, 1899-1914, 1917, 1920, 1922, 1924, 1926, 1928, 1931, 1933, 1936, 1938, 1939, 1944-45

Ces annuaires apportent des informations d'ordre général (histoire, géographie, administration, démographie, commerce et industrie) et d'ordre nominatif (listes d'habitants, professions). Il est parfois difficile de s'y retrouver car la présentation du contenu a évolué au cours des années.

Cette fiche analyse le contenu de l'annuaire par groupe d'année en présentant (en couleur violette) les nouveautés et informations complémentaires par rapport aux années précédentes.

On distingue ainsi plusieurs périodes, caractérisées par l'intitulé de la page de titre

**1801-1830** : *Annuaire du département d'Indre-et-Loire*

**1835-1850** : *Annuaire historique statistique et commercial du département d'Indre-et-Loire*

**1855-1880** : *Annuaire statistique et commercial du département d'Indre-et-Loire contenant le dictionnaire des villes et des communes du département, la liste des commerçants et les adresses des principaux habitants de la ville de Tours*

**1880-1945** : *Annuaire statistique et commercial de Tours et du département d'Indre-et-Loire contenant en **1ère partie**, le calendrier de l'année, les foires et marchés, l'historique de la **ville de Tours**, la liste des administrations, des principaux habitants et commerçants 1) par rue ; 2) par ordre alphabétique ; 3) par profession et en **2ème partie** : l'historique de **chaque commune** par ordre alphabétique, la liste des principaux habitants et commerçants par ordre alphabétique et par profession.*

## Ce qu'il faut savoir avant de commencer la recherche :

### **Pour trouver un renseignement, il faut consulter la table des matières, en fin de volume**

Il n'y a pas de sommaire en début de volume qui présente le contenu de l'annuaire (sauf en 1885, 1914, 1939).

**La table des matières**, située en fin de volume correspond à ce qu'on appelle un index, classé par ordre alphabétique de descripteurs ou mots-clés (Ex. En 1810 : 90 mots-clés : d'Administration religieuse à Tribunal de Commerce

En 1910 : 1104 mots-clés : de « Abattoir » à « Zingueur »

**A partir de 1885**, l'annuaire est divisé en 2 parties : la 1<sup>ère</sup> consacrée à la ville de Tours, la 2<sup>ème</sup> aux communes du département classées par ordre alphabétique, **les numéros de pages indiqués dans la table des matières ne concernent que la 1<sup>ère</sup> partie.**

**Concernant la liste des habitants**, elle concerne d'abord la ville de Tours à partir de 1855, celle des autres communes d'Indre-et-Loire n'apparaît qu'en 1870.

### **Pour vous aider dans les recensements et l'identification des rues :**

**On trouve dans les annuaires un PLAN de TOURS** permettant d'identifier l'emplacement des rues, détaillées dans les recensements de population. Les plans qui figurent dans les années 1890, 1899-1906, 1928 ont été numérisés et renvoient à l'intérieur du volume à l'indicateur des rues. Pour trouver la page, cherchez le terme Indicateur des rues dans la table des matières.

Ex **En 1900**, [Plan de Tours \(image 5\)](#) et [Indicateur des rues \(Images 375- 383\)](#)

Sur la page précédant la liste des habitants de Tours, on trouve même dans [l'annuaire 1920, image 404](#), la liste des rues de Tours dont le nom a changé.

Dans les premières années jusqu'en 1830, les communes sont présentées par arrondissement (Tours, Loches, Chinon) elles sont ensuite décrites par ordre alphabétique, ce qui est plus facile à retrouver.

C'est en **1835** qu'apparaissent les premières mentions de **noms de commerçants** pour la ville de **Tours**, et **en 1870** pour les **autres communes** du département.

**Les annonces publicitaires** débutent en 1859 mais de manière modeste (2 pages) et se développent surtout à partir des années 1880. Une table des annonces, en fin de volume, permet de retrouver un nom plus rapidement.

## Pour comprendre les abréviations utilisées dans l'annuaire

Dans la liste des habitants par commune, certains noms sont suivis d'abréviations et de petits symboles, il s'agit d'abréviations ou de signes expliqués en début de volume

ABRÉVIATIONS			
ch. ,	château.	g. f. ,	grande ferme.
gr. p. ,	grande propriété.	f. ,	ferme.
pr. ,	propriétaire.	v. ,	village.
pr.-c. ,	propriétaire-cultivateur.	h. ,	hameau.
pr. et f. ,	propriétaire et fermier.	u. ,	usine.
md. ,	marchand.	m. ,	moulin.
m. b. ,	maison bourgeoise.		

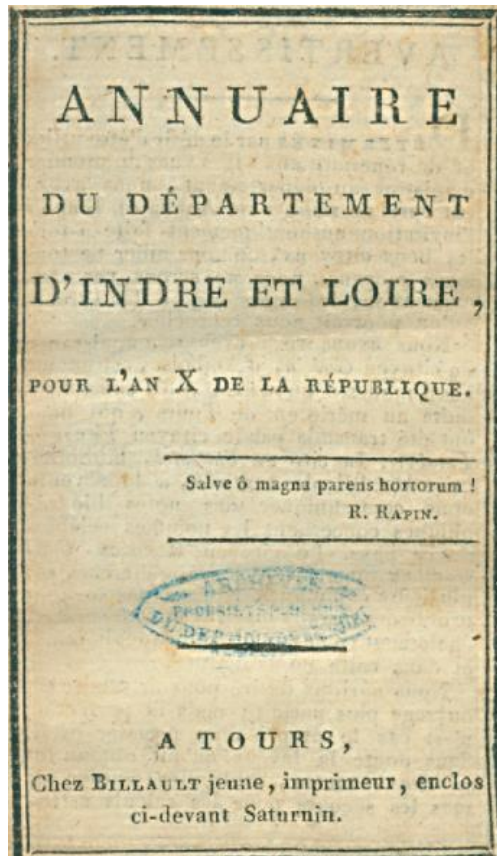
Année 1885 (image 808)

ABRÉVIATIONS & EXPLICATIONS DES SIGNES	
✠	Chevalier de la Légion d'Honneur.
O. ✠	Officier de la Légion d'Honneur.
C. ✠	Commandeur de la Légion d'Honneur.
G. O. ✠	Grand-Officier de la Légion d'Honneur.
G. C. ✠	Grand-Croix de la Légion d'Honneur.
Ⓜ	Médaille Militaire.
Ⓜ	Chevalier du Mérite Agricole.
O. Ⓜ	Officier du Mérite Agricole.
C. Ⓜ	Commandeur du Mérite Agricole.
Ⓜ	Officier d'Académie.
Ⓜ I.	Officier de l'Instruction Publique.
✠	Décorations étrangères ou coloniales.
T	Bureau de Télégraphe.
TELEPH	Abonné au Téléphone ou bureau de Téléphone.
✉	Bureau de Poste.
C.P.D.	Colis Postal livrable à Domicile.
C.P.R.	Colis Postal livrable en Gare.
C.P.P.R.	Colis Postal adressé Poste restante et à retirer au Bureau de Poste.
🚉	Station de Chemin de fer.
🏰	Château.

Année 1914 (image 21)

## Le premier annuaire du département : 1801 (an 10)

Intitulé : **Annuaire du département d'Indre-et-Loire** ; Imprimeur : **Billault**



L'annuaire commence par cet [avertissement](#) . « Déterminés par le désir d'être utiles et de répondre aux sages vues du premier magistrat du département, nous avons entrepris de rédiger cet Annuaire. D'après l'invitation authentiquement faite à tous les bons citoyens, de nous aider de tous leurs moyens, nous ne serons pas sans excuses sur les omissions ou les erreurs qu'on pourrait nous reprocher »

L'auteur cite ensuite ses collaborateurs : l'astronome Guérin d'Amboise, le bibliothécaire Chalmel pour les biographies des hommes célèbres, Rondeau-Châteauroux pour l'histoire des communes et Dufremontel pour l'histoire de la nature. Il ajoute ensuite « Nous aurions désiré rendre cet ouvrage plus parfait ; mais la perfection n'est pas le propre d'un premier essai »... « Un annuaire est communément destiné à ne pas survivre à l'année pour laquelle il est fait ; mais les vérités qui sont éternelles doivent être écrites comme pour tous les temps, et sans égard, aux projets, aux espérances ou aux craintes du moment. »

Le contenu de ce premier annuaire va avoir un aspect scientifique et rationnel, issu des préceptes anticléricaux de la Révolution.

[La table des matières](#) (images 252-253) en donne le contenu :

- Calendrier et astronomie
- Tableau de la France (géographie, histoire)
- Le département d'Indre-et-Loire (histoire, géographie )
- Administrations : Préfecture, Mairie de Tours, Force armée, Ordre judiciaire, Agence forestière, Ponts et Chaussées, Poudres et Salpêtre, Contributions, Régie des droits et revenus nationaux, Bureaux de Loterie, Postes, Instruction publique, Sociétés savantes,
- Notes biographiques des hommes célèbres
- Tableau des communes du département avec le nombre d'habitants, le nom du maire et de l'Adjoint
- Foires et marchés du département et de 8 départements environnants
- Tableau des comparaisons des nouvelles mesures avec les anciennes
- Itinéraires des routes de Tours aux principales villes de la République
- Liste des notables du département

## L'Annuaire du département d'Indre-et-Loire. 1805-1806. Imprimeur : Billault

L'usage du calendrier grégorien est rétabli à partir du 1<sup>er</sup> janvier 1806. Mais pour assurer la transition avec l'annuaire de l'année précédente (1804-1805), cet annuaire présente les 3 derniers mois du calendrier républicain de l'année 1805. La 1<sup>ère</sup> colonne indique le jour du calendrier républicain, 1<sup>er</sup> Vendémiaire an 14 et la 2<sup>ème</sup> colonne, la date correspondante du calendrier grégorien : 23 septembre 1805

( 26 )

VENDEMIARE. ( Sept., Octobre. )		JOURS de la semaine.	Epoques naturelles.
ERE Franç.	ERE Grégor.		
		SS.	
1	23	L. Thècle.	Dép. des cailles
2	24	m. Souleine.	
3	25	m. Firmin.	Floraison du colchique.
4	26	j. Justine.	
5	27	v. Cosme s. D.	Fl. du cyclame.
6	28	s. Vincelas.	
7	29	D. Michel.	
8	30	L. Jérôme.	
9	1	m. Rémi.	Dép. des hiron- delles de che- minées.
10	2	m. Angès Gard.	
11	3	j. Gérard.	
12	4	v. Franç. d'As.	Effeuillaison du groseiller.
13	5	s. Placide.	
14	6	D. Bruno.	
15	7	L. Serge.	Flor. du Safran.
16	8	m. Thais.	Dép. des hiron- delles de fenêt.
17	9	m. Denis, év.	
18	10	j. Franç. de B.	Flor. des topi- nambours
19	11	v. Venant A.	
20	12	s. Nicaise.	
21	13	D. Sanctin.	
22	14	L. Calixte.	
23	15	m. Thérèze.	Effeuillaison du noyer.
24	16	m. Ap. s. Mich.	
25	17	j. Mainbœuf.	
26	18	v. Luc, évang.	
27	19	s. Rev. s. Gât.	Passage des ca- nards qui émi- grent du nord.
28	20	D. Sendou.	
29	21	L. Ursule.	
30	22	m. Séverin	

☉ N. L. le 1, à 0 h. | ☽ P. Q. le 8, à 7 h.  
58 m. du matin, | 11 m. du soir.

[La table des matières](#) (images 279-280) fait apparaître

En 1<sup>ère</sup> partie

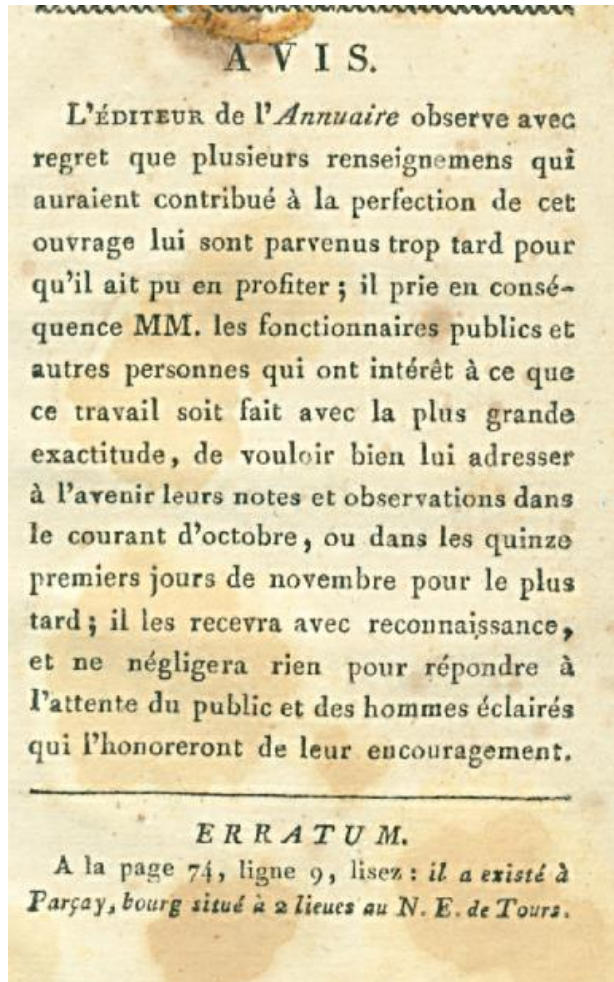
Un contenu beaucoup plus pédagogique avec de nombreuses rubriques scientifiques d'ordre général :

- Tableau des climats, des hauteurs, des vitesses.
- Etude de la population (fécondité, longévité, mortalité) et des peuples
- Météorologie
- Observations médicales
- Règne minéral, végétal, animal

En 2<sup>ème</sup> partie, ce qui concerne le département

- Les administrations
- Les foires
- Les sociétés savantes
- Les antiquités, les édifices remarquables, les objets de curiosité
- Les messageries

Les Annuaire du département d'Indre-et-Loire. 1810. 1815. Imprimeur : Mame



Annuaire 1810

La difficulté d'une publication annuelle est la mise à jour des données. On sent donc un certain agacement dans l'avis (ci-contre) écrit par l'éditeur demandant aux fonctionnaires de donner en temps utile (avant novembre) les indications pour la publication début janvier.

[La table des matières](#) située à la fin du volume ne présente pas le contenu de l'annuaire comme un sommaire mais plutôt comme un index (« Administration » à « Tribunal de Commerce ») permettant de se référer directement aux rubriques.

Les rubriques scientifiques sont remplacées par les rubriques politiques :

« Gouvernement des grandes puissances », « dignitaires de l'empire français et administrations d'état ».

La rubrique Population du département (image 80) permet d'avoir des statistiques avant l'instauration officielle en 1836 du recensement de population.

Liste des maires et adjoints, classement par arrondissement (Tours, Loches, Chinon).

Les renseignements concernant les médecins, sages-femmes sont dans la rubrique « Sciences et Arts » sous l'intitulé « exercice de l'art de guérir ».

Annuaire 1815

Il reprend les mêmes rubriques



## Les Annuaires du département d'Indre-et-Loire.1820 ;1825, 1830. Imprimeur : Mame

Annuaire 1830

( 112 )

*Psallette métropolitaine.*

MM. Dugied, *chanoine, directeur.*  
 Labourreau, *maître.*  
 Delacroix, *sous-maître.*  
 Lejay, *maître de musique.*

---

*TABLEAU des Cures et Succursales du diocèse (1).*

PREMIER ARRONDISSEMENT.  
 AMBOISE.

SAINT-DENIS, *cure.* — M. Formy, *curé.*  
 Vicaire, M. Grandperrin.  
*Desservans.*

N.-D. du bout des ponts.	MM. Léonard.
Chargé . . . . .	Guirard.
Caugy . . . . .	Maille aîné.
Limeray . . . . .	Bourreau.
Lussault. . . . .	Brissard.
Montreuil . . . . .	N. . . . .
Mosnes . . . . .	Hallaire.
Nazelles . . . . .	Primault.
Pocé. . . . .	Oger.
Saint-Martin-le-Beau . . . . .	Jacquelin.
Saint-Ouen. . . . .	Chauvet.
Saint-Règle. . . . .	N. . . . .
Souigny . . . . .	Plouzean.

BLÉRÉ, *cure.*  
 M. Thibault, *curé.*

Athée . . . . .	Marchand.
Azay-sur-Cher. . . . .	Bruneau.

---

(1) Le département d'Indre et Loire a 5 cures de première classe, 27 de deuxième, 124 succursales, et 20 vicariats.

L'ordre de présentation est identique de 1820 à 1830 :

Calendrier

Administration d'Etat

Histoire Chronologique de la Touraine. Topographie du département

Administration générale du département : Préfecture, Conseil général, Finances,

Ordre judiciaire, Division militaire

Administration religieuse (liste des curés) voir ci-contre

Instruction Publique (liste des professeurs) Bibliothèque, Musée

Sociétés savantes : Société d'agriculture, Sciences, Arts et belles lettres ; Société médicale et

Exercice de l'art de guérir (liste médecins, officiers de santé, pharmaciens sages-femmes et artistes vétérinaires (sic)

Administrations locales par arrondissement

Arrondissement de Tours : Tribunal,

Puis par cantons

Canton de Tours-Centre : Mairie de Tours, Garde nationale, Routes, Postes et messagerie

Pour les cantons de Tours-Nord, Tours-sud, Amboise, Château-Renault, Château-la-Vallière,

Montbazou, Neuillé-Pont-Pierre, Neuvy-le-Roi, Vouvray, il s'agit d'une présentation historique

Liste des maires et adjoints des communes de l'arrondissement

Même ordre de présentation pour les arrondissements de Loches et Chinon

Population du département d'après le recensement de 1821

Foires, marchés et assemblées pour location des domestiques) dans le département

Table des matières

**Les Annuaire du département d'Indre-et-Loire.1835 ;1840, 1845, 1850.** Imprimeur : **Mame**

L'intitulé change : il s'agit maintenant de *l'Annuaire historique statistique et commercial du département d'Indre-et-Loire*

Le format se modifie : du format poche 14 x 9 cm, il s'agrandit à 19 x11 cm



**Contenu**

Le début reste identique  
Calendriers, Administration d'Etat  
Topographie et historique du département,

La présentation des communes du département ne se fait plus par arrondissement et par cantons mais de manière plus simple par ordre alphabétique (Abilly à Yzeures) et s'intitule **Dictionnaire des villes et des communes d'Indre-et-Loire**

L'administration locale est ensuite détaillée :

Préfecture, Conseil général, Administration religieuse  
Tableau des communes du département indiquant la population, le montant de leurs contributions, la superficie cadastrale, les noms des maires, adjoints, curés et desservants  
Division militaire, Ordre judiciaire, Finances, Postes, Routes, Instruction Publique, Sciences et Arts (Concernant le musée figure même la liste des tableaux)  
Sociétés savantes : Société d'agriculture, Sciences, Arts et belles lettres, Société médicale et Exercice de l'art de guérir (liste médecins, officiers de santé, pharmaciens sages-femmes et artistes vétérinaires (sic)  
Etablissements de bienfaisance  
Messageries  
Foires du département

**1<sup>ère</sup> mention commerciale**

**Liste des manufacturiers, fabricants, négociants et marchands de la ville de Tours**, avec leurs adresses.

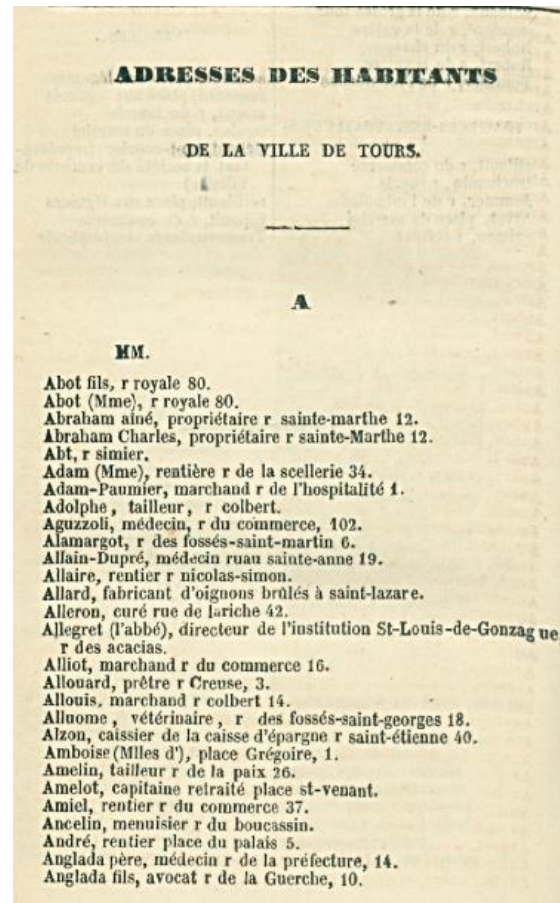
Présentation par ordre alphabétique de métiers (*Agents de change à Usines pour les grains et farines*)

Table des matières

## Les Annuaires du département d'Indre-et-Loire.1855 ;1859, Imprimeur : Ladevèze

Le nouvel intitulé : *Annuaire statistique et commercial du département d'Indre-et-Loire contenant le dictionnaire des villes et des communes du département, la liste des commerçants et les adresses des principaux habitants de la ville de Tours* fait apparaître la nouveauté : celle des adresses des habitants de Tours. Cette liste concerne les classes aisées (professions libérales, propriétaires, rentiers mais aussi artisans et commerçants)

Annuaire de 1855



Le contenu reste identique aux années précédentes.

Calendriers, Administration d'Etat  
Topographie et historique du département,

Les administrations du département et le dictionnaire des villes et des communes du département

Le Tableau des communes du département indiquant la population, le montant de leurs contributions, la superficie cadastrale, les noms des maires, adjoints, curés et desservants  
Division militaire, Ordre judiciaire, Finances, Postes, Routes, Instruction Publique,  
En 1855, la rubrique Postes s'enrichit de renseignements concernant le **Télégraphe** et celle des Transports indique le tarif pour les voyageurs et les bagages par **chemin de fer**

Instruction Publique, Sciences et Arts Sociétés savantes ;  
Société médicale et Exercice de l'art de guérir (liste médecins, officiers de santé, pharmaciens sages-femmes et médecins vétérinaires  
Etablissements de bienfaisance (dont la prison et la colonie de Mettray)

### Commerce et Industrie

En 1859 : **1<sup>ère</sup> mention d'annonces publicitaires** seulement [2 pages \(images 217-218\)](#) concernant Carré : fabricant de malles, 7 rue de la préfecture et un studio de photographie, au 32 rue Colbert.

Liste des commerçants de la ville de Tours, avec leurs adresses. Présentation par ordre alphabétique de métiers (Agents d'affaires à Vanniers)

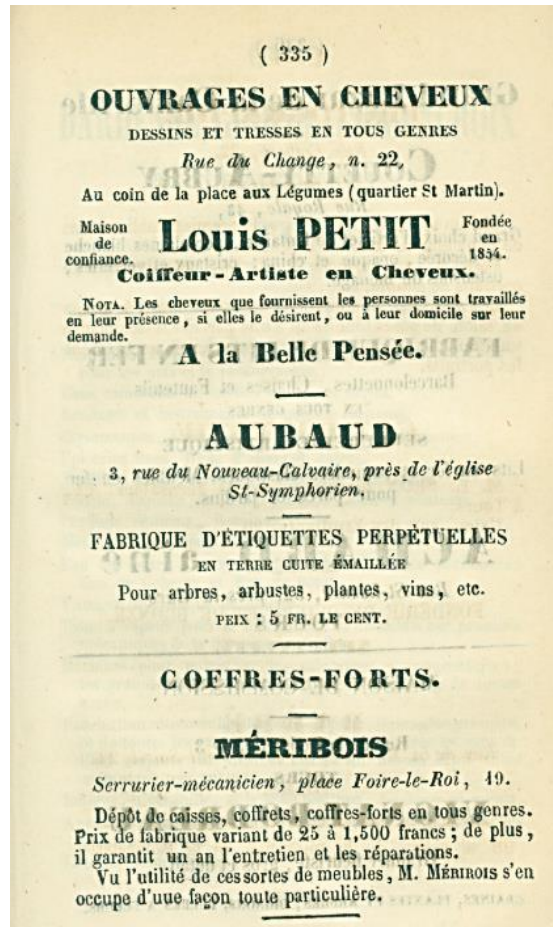
Adresses des habitants de la ville de Tours

En 1859 : **2 tables** : Table des commerçants de la ville de Tours et Table des matières

## L'Annuaire du département d'Indre-et-Loire.1865 ; Imprimeur : Ladevèze

L'intitulé ne change pas

*Annuaire statistique et commercial du département d'Indre-et-Loire contenant le dictionnaire des villes et des communes du département, la liste des commerçants et les adresses des principaux habitants de la ville de Tours.*



Il y a désormais 7 pages publicitaires désignées sous le nom « d'annonces de commerce ».

On y trouve un coiffeur-artiste en cheveux (voir ci-contre), une épicerie fine, un fabricant de lits en fer et Ladevèze : l'imprimeur de l'annuaire propose aussi ses services pour les particuliers, les notaires et les mairies.

Le contenu est identique aux années précédentes

*Les chiffres entre parenthèses renvoient au numéro de l'image numérisée*

Calendrier (5-32). Pour chaque mois, une page avec la liste des jours et une page avec les foires et marchés des 5 départements (Indre-et-Loire, Loir-et-Cher, Indre, Sarthe, Maine-et-Loire) et une indication des travaux des mois. Ex. en avril : *on plante les fraisiers et les artichauts, on taille les melons et les concombres, on sème les capucines et les jasmins.*

Topographie du département (33-46)

Dictionnaire des villes d'Indre-et-Loire (47-156)

Administration (157-334)

Annonces de commerce (335-341) 7 pages

Liste des commerçants de Tours par ordre alphabétique (Agent d'affaires à Vanniers) (343-360)

Liste des habitants de la ville de Tours :(361-385)

Table des commerçants de la ville de Tours (397-398)

Table des matières (399-402)

## Les Annuaires du département d'Indre-et-Loire.1870 ;1875, 1880. Imprimeur : Ladevèze

Annuaire statistique et commercial du département d'Indre-et-Loire contenant le calendrier de l'année, les foires et marchés, le dictionnaire historique des villes et des communes du département, tous les renseignements concernant l'administration, la liste des commerçants et les adresses des principaux habitants de la ville de Tours, au nombre de 12 000 (année 1870) 18 000 (année 1875) 20 000 (1880)

( 357 )

### DICTIONNAIRE

#### DES RUES ET PLACES DE LA VILLE DE TOURS.

La série des numéros, pour toutes les rues parallèles à la Loire, part de la rue Royale et de l'avenue de Grammont ( artère principale ).  
Dans les rues perpendiculaires à la Loire, la série des numéros commence du point le plus rapproché des quais, les numéros pairs à gauche, les numéros impairs à droite.

Les rues marquées en italique font partie de l'ancienne commune de St-Étienne.

RUES	COMMENÇANT	FINISSANT
abattoir (av. de l')	q. port-bretagne, 4	bar. de l'abattoir
abattoir (de l')	av. de l'abbatoir	pl. ste-anne
abeilles (des)	r. de paris, 402	r de la fuie, 65
abrasée	boul. preailly, 24	r villeperdue, 21
alleron	boul. preailly, 8	pl. de l'ariche, 3
alma (de l')	av. grammont, 39	r du vivier
amaniers (des)	quai foire-le-roi, 6	r colbert, 100
anges (des)	r. des cognées, 4	r gr.-marché, 47
arbalète (de l')	r. du change, 3	r ste-croix, 6
archevêché (p. del')	scellerie, 407	r st-maurice, 3
archevêché (de l')	p. del'archevêché 5	r royale 64
arsenal (de l')	fos.-st-clément, 9	r du gazomètre, 34
aumône-saint-jean (de l')	q. st-symphor. 30	r st-symphorien 30
aumônes (des)	r. st-lazare, 42	r de nantes
aumont (pl. d')	fos.-st-clément, 9	r chanoineau, 4
avisseau	pl. st-p.-des-c. 44	bd. heurteloup 108
balais (des)	p. du gr.-marc. 41	r grosse-tour 14
ballan (de)	r. bonaparte, 5	de la hallebarde 42
baleschoux	de la harpe, 24	r descartes 6
balzac (de)	des minimes, 4	bd. heurteloup 46

### A noter : L'annuaire est divisé en 2 parties

Les chiffres entre parenthèses sont cliquables et renvoient directement au numéro de l'image numérisée

#### Année 1870 : 1<sup>ère</sup> partie : page 1 à 583

Carte du département ([2](#)), le calendrier de l'année, les foires et marchés ([5-32](#))

Administrations d'Etat et du département ([33-262](#))

**Commerce et habitants** : Liste des notables commerçants du département (Arrondissement de Tours) par ordre alphabétique de noms de famille ([263-270](#))

la liste des commerçant de la ville de Tours : Accordeurs de piano à Zingueurs ([272-302](#))

les adresses des principaux habitants de la ville de Tours ([305-358](#))

Pour se repérer dans les adresses

**Dictionnaire des rues et places de la ville de Tours** ([359-367](#))

Voitures et messageries ([368-377](#))

**Publicité** : Annonces pour des Compagnies d'Assurances ([378- 393](#))

Annonces publicitaires de commerce avec images ([396-469](#)) **73 pages**

**La liste des habitants est étendue à toutes les communes du département**

**Liste des principaux habitants des villes et communes du département** par ordre alphabétique des communes) ([471-583](#))

#### 2<sup>ème</sup> partie : page 1 à 128

Topographie et abrégé historique du Département ([585-598](#))

Dictionnaire des villes et communes d'Indre-et-Loire (Présentation historique) ([599-712](#))

**Table des matières qui renvoie aux pages de la 1<sup>ère</sup> partie**

## L'Annuaire du département d'Indre-et-Loire.1885 ; Imprimeur : Rouillé-Ladevèze

Annuaire de Tours et du département d'Indre-et-Loire contenant une carte du département, le calendrier de l'année, les foires et marchés, **Tome I** : la liste des commerçants et les adresses des principaux habitants de la ville de Tours. **Tome II** : un résumé historique des villes et des communes du département et ses principaux habitants.

TABLE		(-6)	
Par ordre des Matières.			
	Pages		
Carte du Département.		Conservatoire national de Musique de Tours . . . . .	277
Tables . . . . .	4	Sciences et Arts . . . . .	281
Calendrier — Almanach . . . . .	13	Chambres consultatives d'Agriculture . . . . .	287
Foires et Marchés . . . . .	17 à 40	Société d'Agriculture . . . . .	289
Gouvernement de la République Française . . . . .	41	— d'Horticulture . . . . .	295
Épiscopat de France et des Colonies . . . . .	43	— d'Archéologie . . . . .	303
Liste des Préfets — — — . . . . .	46	— des Amis des Arts . . . . .	308
		— Médicale . . . . .	319
		— des Pharmaciens . . . . .	323
		Exercice de l'art de guérir . . . . .	324
		Société des Architectes d' Touraine . . . . .	330
		Ingénieurs (anciens élèves de l'École centrale des arts et manufactures . . . . .	334
		Tableau des Experts, Arpenteurs, Géomètres . . . . .	332
		Etablissements de Bienfaisance . . . . .	335
		— de correction . . . . .	344
		Prison . . . . .	342
		Colonie agricole de Mettray . . . . .	347
		Caisses d'Épargne . . . . .	350
		Protection des enfants . . . . .	356
		Société des Gens de Lettres . . . . .	358
		— Nautique . . . . .	359
		— Rowing-Club . . . . .	360
		— de Gymnastique . . . . .	364
		— Veloce-Club . . . . .	361
		Cercles . . . . .	362
		Loges Maçonniques . . . . .	362
		Octroi de Tours . . . . .	363
		Service d'eau . . . . .	371
		Pompes funèbres générales . . . . .	375
		Chambre de Commerce . . . . .	377
		Voitures de place . . . . .	379
		Voitures publiques . . . . .	380
		Messagers . . . . .	382
		Dietaire des rues et places de Tours . . . . .	388
		Adresses des bureaux des diverses administrations . . . . .	397
		Liste et Adresses des principaux Commerçants de Tours . . . . .	399
		Adresse des principaux habitants de Tours . . . . .	474
TOME I.			
Historique de la Ville de Tours . . . . .	51		
Administration générale du département . . . . .	59		
— municipale . . . . .	70		
— militaire . . . . .	93		
— religieuse . . . . .	112		
Tableau des communes du département . . . . .	119		
Administration judiciaire . . . . .	134		
Service des incendies . . . . .	152		
Banque de France . . . . .	153		
Administration des Contributions directes . . . . .	162		
— Enregistrement, domaines et timbre . . . . .	163		
— Trésorerie générale . . . . .	165		
— Contributions indirectes . . . . .	168		
— des Postes et Télégraphes . . . . .	170 et 174		
Notions sur les Postes . . . . .	180		
Tableau des bureaux de postes du département . . . . .	198		
Notions sur les Télégraphes . . . . .	215		
Service des Ponts et Chaussées . . . . .	222		
Service des Mines . . . . .	228		
Chemins de fer d'Orléans . . . . .	229		
Chemins de fer de l'État . . . . .	233		
Chemins de fer d'intérêt local . . . . .	238		
Compagnie des Tramways . . . . .	239		
Service vicinal . . . . .	242		
Administration des forêts . . . . .	249		
Instruction publique . . . . .	250		
Délégués cantonnaux . . . . .	267		

TOME II.	
Le département d'Indre-et-Loire, sa topographie, sa géographie, ses richesses, son histoire . . . . .	4
Notice sur chaque ville ou commune . . . . .	15
Liste des monuments historiques du département . . . . .	126
Liste des principaux habitants des villes ou communes du département . . . . .	129

L'annuaire débute par 54 pages de publicité. Et ce n'est qu'après ces pages non numérotées, ni en début, ni en fin de volume qu'apparaît **une 1ère table par ordre des matières** voir ci-contre (images 71-73) qui permet de comprendre le contenu de l'annuaire. Le tome I concerne les administrations et la ville de Tours. Le tome II est consacré à l'ensemble du département et aux habitants des communes.

**Une 2ème table des matières par ordre alphabétique** (images 73-78) comparable à un Index permet une recherche thématique. Les pages renvoient à celles du tome 1

## Les Annuaires du département d'Indre-et-Loire.1890 ;1895, 1900. Imprimeur : Deslis Frères. 1<sup>ère</sup> partie

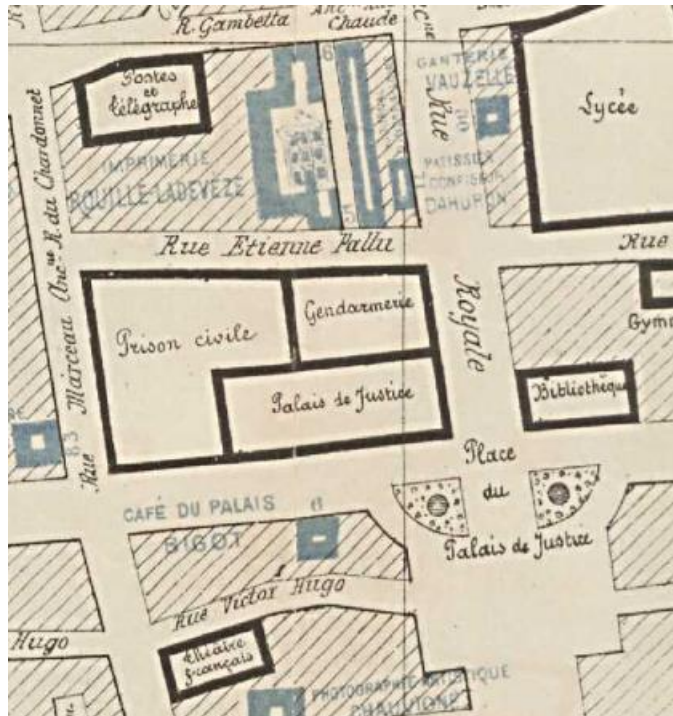
*Annuaire statistique et commercial de Tours et du département d'Indre-et-Loire contenant en 1<sup>ère</sup> partie le plan de la ville de Tours, le calendrier de l'année, les foires et marchés de la ville et du département, l'historique de la ville de Tours, la liste des administrations, des principaux habitants et commerçants 1) par rue 2) par ordre alphabétique 3) par profession et en 2<sup>ème</sup> partie : une carte du département, l'historique de chaque commune par ordre alphabétique, la liste des principaux habitants et commerçants par ordre alphabétique et par profession.*

### 3 nouveautés :

**Le plan de la ville de Tours**, en début de volume, à mettre en relation avec l'indicateur des rues (placé avant l'adresse des habitants par rue)

La liste des **habitants et commerçants de Tours, par 3 modes de recherche** : par **rue**, par **ordre alphabétique** et par **profession**

La liste des principaux **habitants et commerçants des communes du département** par **ordre alphabétique** et par **profession**.



Contenu.

*Les chiffres entre parenthèses renvoient au numéro de l'image numérisée, mais ne sont pas cliquables*

Calendrier. Gouvernement. Episcopat. Armée (13-30)

### 1<sup>ère</sup> partie (31- 730) Ville de Tours

Historique de la ville de Tours (31-37)

Administrations du département (38-281))

Outre la composition administrative des services ferroviaires, la compagnie du Chemin de fer d'Orléans a plusieurs pages publicitaires pour les excursions (Châteaux de la Loire) et voyages (Pornic, Pyrénées (174-195)

Population des principales communes d'Indre-et-Loire, (282)

### Nombre d'électeurs inscrits par communes (283-288)

**Ville de Tours** : Indicateur des rues, avec référence au plan (291-296)

Adresse des habitants par rue (298-384)

Adresse des habitants par ordre alphabétique (385-517)

Annonces commerciales (522-667)

dont le plan du théâtre pour locations de places (523-524)

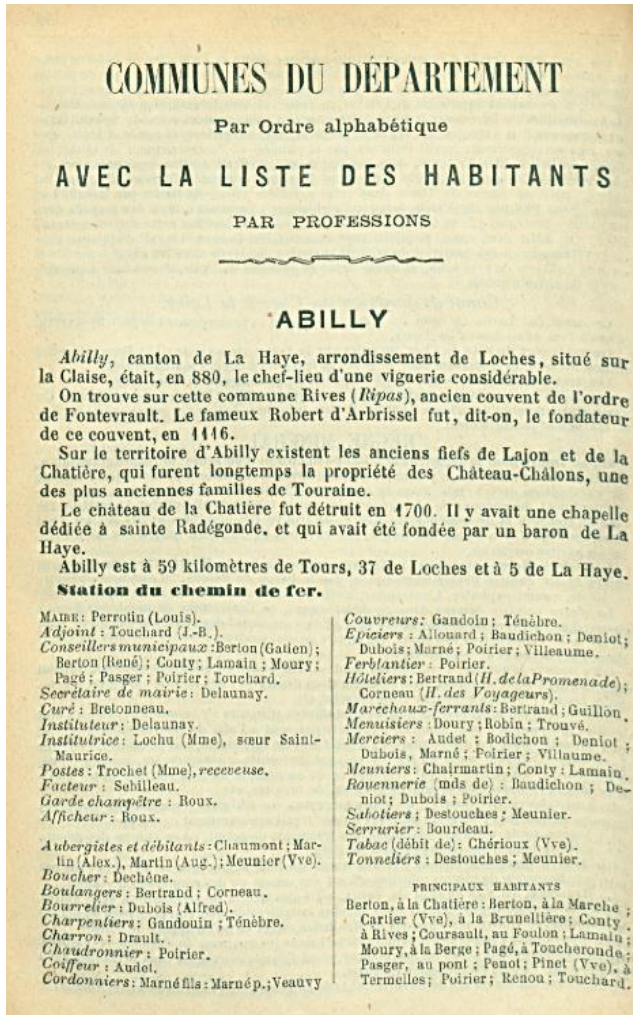
Les spécialités tourangelles : Rillettes et confiserie (sucre d'orge et pruneaux) Thibault (522)

Liste des habitants par professions : Accordeur de piano à Zingueurs ; (668—727)

Certains noms sont indiqués en grand caractères (vraisemblablement en payant plus cher)

## Les Annuaires du département d'Indre-et-Loire.1890 ;1895, 1900. Imprimeur : Deslis Frères. 2<sup>ème</sup> partie

*Annuaire statistique et commercial de Tours et du département d'Indre-et-Loire contenant en 1<sup>ère</sup> partie le plan de la ville de Tours, le calendrier de l'année, les foires et marchés de la ville et du département, l'historique de la ville de Tours, la liste des administrations, des principaux habitants et commerçants 1) par rue 2) par ordre alphabétique 3) par profession et en 2<sup>ème</sup> partie : une carte du département, l'historique de chaque commune par ordre alphabétique, la liste des principaux habitants et commerçants par ordre alphabétique et par profession.*



### 2<sup>ème</sup> partie : (733-976) le Département

Carte du département et topographie du département (735-743)

### Communes d'Indre-et-Loire (744-976)

La présentation des communes est toujours faite par ordre alphabétique (Abilly à Yzeures) mais **l'historique et la liste des habitants** qui dans les annuaires précédents étaient décrits de manière séparée avec 100 pages pour l'historique, suivi de 200 pages avec la liste des habitants **sont en 1890 réunis sous le nom de la commune.**

Chaque commune dispose donc des informations suivantes :

Un bref historique

Les distances par rapport à Tours, la sous-préfecture et le bourg voisin

La présence d'une gare

La liste des principaux habitants commence par ceux qui occupent des fonctions électives, administratives, religieuses (maire, conseillers municipaux, secrétaire de mairie, curé, instituteur.trice, facteur, garde-champêtre, afficheur :

Elle continue par ordre alphabétique de profession puis par ordre alphabétique de nom

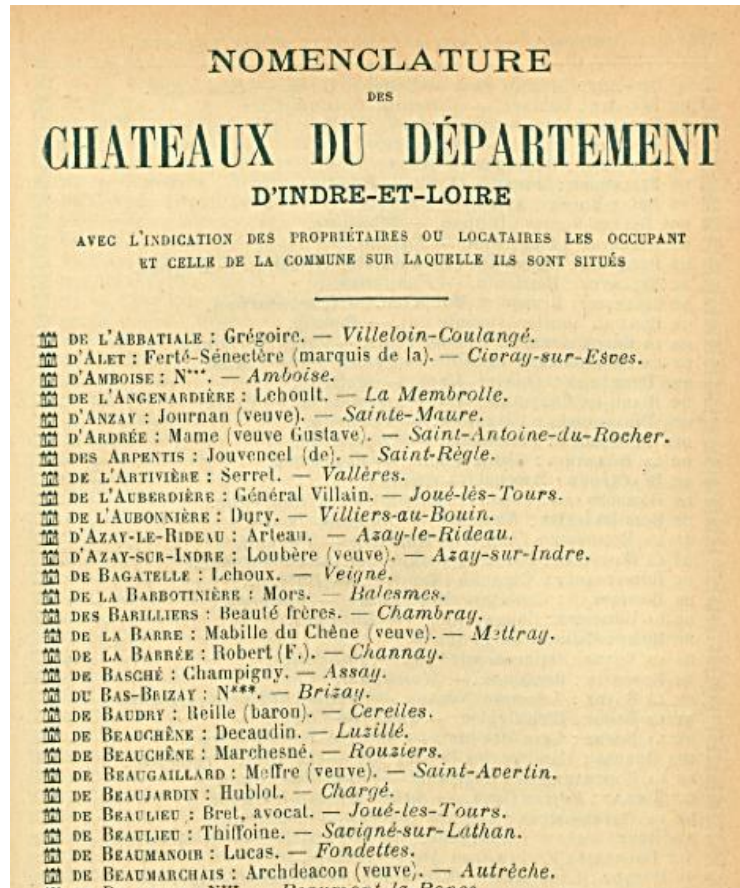
Table des matières (977-982) qui renvoie au tome I car comme l'indique l'éditeur « *Les communes étant classées par ordre alphabétique, leur pagination n'est pas indiquée à la table* ».

Table des annonces (983-984)



## Les Annuaires du département d'Indre-et-Loire.1905 ;1910. Imprimeur : Deslis Frères

*Annuaire statistique et commercial de Tours et du département d'Indre-et-Loire contenant en 1ère partie le plan de la ville de Tours, le calendrier de l'année, les foires et marchés de la ville et du département, l'historique de la ville de Tours , la liste des administrations, des principaux habitants et commerçants 1) par rue 2) par ordre alphabétique 3) par profession et en 2ème partie : une carte du département, l'historique de chaque commune par ordre alphabétique, la liste des principaux habitants et commerçants par ordre alphabétique et par profession et la liste des châteaux de Touraine*



Le contenu reste identique à l'intitulé avec toujours une 1<sup>ère</sup> partie consacrée aux services administratifs de l'Etat et du département et à la ville de Tours (habitants et commerçants) et une 2<sup>ème</sup> partie aux communes du département (historique et habitants)

A partir de 1905, à la fin du volume, avant la table des matières est insérée **la Nomenclature des châteaux du département d'Indre-et-Loire avec le nom des propriétaires ou des locataires les occupant avec le nom de la commune où ils sont situés**. Cette information peut être utile pour la généalogie foncière, car elle peut permettre grâce au nom du propriétaire de retrouver l'histoire du bâtiment.

### A partir de 1910

Dans la liste des professions par ordre alphabétique

Entre les professionnels de Santé et les Voitures publiques figure

**la liste des Sociétés au sens d'associations** (images 369-490)

Associations de bienfaisance, agricoles, amicales (par ex. anciens élèves), artistiques, épargne et retraite, mutualistes, patriotiques, philharmoniques, de propagande (Alliance française, comité des fêtes, syndicat d'initiative de Touraine), savantes (Société Archéologique de Touraine, groupe espérantiste), sportives, syndicales (architectes, union viticole), syndicales patronales (boulangerie, épicerie), syndicales ouvrières, syndicales agricoles.

## Les Annuaires du département d'Indre-et-Loire. 1914, 1920, 1924, 1928. Imprimeur : Deslis

*Annuaire statistique et commercial de Tours et du département d'Indre-et-Loire contenant en 1ère partie le plan de la ville de Tours, le calendrier de l'année, les foires et marchés de la ville et du département, l'historique de la ville de Tours, la liste des administrations, des principaux habitants et commerçants 1) par rue 2) par ordre alphabétique 3) par profession et en 2ème partie : une carte du département, l'historique de chaque commune par ordre alphabétique, la liste des principaux habitants et commerçants par ordre alphabétique et par profession et la liste des châteaux de Touraine.*

Le plan de l'ouvrage ([images 18-20, année 1914](#)), qui n'apparaît pas systématiquement dans chaque annuaire, permet de mieux comprendre comment est organisé l'annuaire, notamment la liste détaillée des services administratifs classés par secteurs et non par ordre alphabétique

**PLAN DE L'OUVRAGE**

**PREMIÈRE PARTIE**

**1<sup>o</sup> ADMINISTRATIONS ET SOCIÉTÉS**

**GÉNÉRALITÉS.**  
Calendrier. — Renseignements divers. — Anciennes mesures. — Marchés de Tours et du département. — Foires du département. — Assemblées du département. — Gouvernement.

**MINISTÈRE DE L'INTÉRIEUR.**  
Préfets des départements. — Préfecture d'Indre-et-Loire. — Assistance publique. — Protection des enfants en nourrice. — Conseil général. — Sous-Préfectures. — Conseils d'arrondissement. — Service vicinal. — Conseil des bâtiments civils. — Architectes des monuments historiques et des édifices culturels. — Inspection des pharmacies. — Conseil d'hygiène. — Police sanitaire des animaux. — Brigade de police mobile. — Administration pénitentiaire. — Laboratoire départemental. — Tableau des électeurs par communes. — Hospices du département. — Sapeurs-pompiers du département. — Population du département.

**MINISTÈRE DU TRAVAIL ET DE LA PRÉVOYANCE SOCIALE.**  
Inspection du travail.

**MINISTÈRE DE LA GUERRE.**  
Commandants de Corps d'armée et leur résidence. — IX<sup>e</sup> Corps d'armée. — Infanterie. — Cavalerie. — Génie. — Artillerie. — Intendance. — Service de santé. — Conseil de Guerre. — Recrutement. — Gendarmerie. — Ecoles militaires. — Poudrerie du Ripault. — Dépôt de remonte d'Angers. — Etat nominatif et adresses des officiers de la garnison de Tours. — Officiers de réserve et de territoriale de Tours et du département.

**MINISTÈRE DE L'INSTRUCTION PUBLIQUE, DES BEAUX-ARTS ET DES CULTES.**  
1<sup>o</sup> Académie de Poitiers. — Facultés. — Conseil de l'Université. — Conseil académique. — Inspection académique. — Conseil départemental. — Ecole préparatoire de médecine et de pharmacie. — Lycée Descartes. — Lycée de jeunes filles. — Collège de Chinon. — Enseignement secondaire libre. — Ecoles normales. — Ecoles primaires communales. — Ecoles primaires libres. — Ecoles maternelles. — Ecoles municipales de Tours. — Délégués cantonaux. — Professeurs libres.

**PLAN DE L'OUVRAGE**

2<sup>o</sup> Ecole des Beaux-Arts. — Ecole de musique. — Monuments historiques. 3<sup>o</sup> Evêché français. — Archevêché. — Chapitre. — Paroisses de Tours. — Aumôniers des établissements religieux. — Culte protestant. — Culte israélite.

**MINISTÈRE DE LA JUSTICE.**  
COUR D'APPEL D'ORLÉANS. — Tribunal de première instance. — Notaires. — Justices de paix. — Simple police. — Bureaux d'assistance judiciaire. — Commissaires-priseurs. — Tribunal de Commerce. — Conseil de Prud'hommes.

**MINISTÈRE DES FINANCES.**  
Trésorerie générale. — Recettes particulières. — Percepteurs. — Contributions directes. — Contributions indirectes. — Monnaies et médailles. — Enregistrement. — Domaines et Timbre. — Entrepôt des Douanes. — Banque de France. — Crédit Foncier.

**MINISTÈRE DU COMMERCE, DES POSTES, DES TÉLÉGRAPHES ET TÉLÉPHONES.**  
Chambre de Commerce. — Poids et mesures. — Postes et télégraphes. — Personnel. — Renseignements. — Téléphones.

**MINISTÈRE DES TRAVAUX PUBLICS.**  
Ponts et Chaussées. — Routes nationales. — Service ordinaire. — Contrôle des tramways. — Des chemins de fer d'intérêt local. — Contrôle des distributions d'énergie électrique. — Service de la navigation, sur les rivières, cours d'eau et canal. — Service de la Loire. — Service d'études et travaux de chemins de fer. — Service des mines. — Service du contrôle d'exploitation des chemins de fer et des tramways à vapeur. — Chemins de fer d'Orléans, Départementaux et de l'Etat. — Exploitation. — Bâtiments. — TrACTION. — Prix des places.

**MINISTÈRE DE L'AGRICULTURE.**  
Eaux et forêts. — Professeurs d'agriculture. — Répression des fraudes.

**MINISTÈRE DES AFFAIRES ÉTRANGÈRES.**  
Consulats desquels ressortit le département d'Indre-et-Loire.

**ADMINISTRATION MUNICIPALE.**  
Mairie. — Cimetière. — Bureau d'hygiène. — Police. — Octroi. — Abattoir. — Halles. — Service des eaux. — Service des incendies. — Sapeurs-pompiers. — Bibliothèque. — Musée. — Jardins publics. — Hospice. — Bureau de bienfaisance. — Maison de convalescence. — Apprentis Tonnellé. — Asile de Clocheville. — Consultations médicales gratuites. — Orphelinat laïque. — Pompes funèbres. — Établissements de bienfaisance. — Dispensaires. — Maisons de santé. — Médecins. — Pharmaciens. — Sages-femmes. — Vétérinaires.

**PLAN DE L'OUVRAGE**

**SOCIÉTÉS.**  
Sociétés de bienfaisance et d'assistance: Agricoles; Amicales; Artistiques; Littéraires et Savantes; d'Épargne et de Retraites; Mutualistes; Patriotiques; Philharmoniques; de Propagande; Sportives. Syndicats et Associations syndicales. Cercles.

**TRANSPORTS.**  
Tramways. — Messagers. — Voitures de place. Bureaux des diverses administrations.

**2<sup>o</sup> ADRESSES**

des principaux habitants de Tours par rues, par ordre alphabétique

**3<sup>o</sup> ANNONCES COMMERCIALES**

**4<sup>o</sup> ADRESSES**

des principaux commerçants de Tours, par profession

**DEUXIÈME PARTIE**

**HISTORIQUE DU DÉPARTEMENT D'INDRE-&-LOIRE**

Jours de visite des principaux châteaux de la Touraine

**COMMUNES DU DÉPARTEMENT**

classées par ordre alphabétique et leurs principaux habitants par profession

**Les Annuaires du département d'Indre-et-Loire. 1914, 1920, 1924, 1928.** Imprimeur : Deslis

*Annuaire statistique et commercial de Tours et du département d'Indre-et-Loire contenant en 1ère partie le plan de la ville de Tours, le calendrier de l'année, les foires et marchés de la ville et du département, l'historique de la ville de Tours, la liste des administrations, des principaux habitants et commerçants 1) par rue 2) par ordre alphabétique 3) par profession et en 2ème partie : une carte du département, l'historique de chaque commune par ordre alphabétique, la liste des principaux habitants et commerçants par ordre alphabétique et par profession et la liste des châteaux de Touraine.*

Annuaire 1914 (Image 9)



Comme le volume de l'annuaire augmente, 252 pages en 1801, 1930 pages en 1914, **la publicité** qui aide au financement de l'ouvrage prend une place de plus en plus importante. *Les chiffres entre parenthèses renvoient au numéro de l'image numérisée*

Au début et à la fin de **l'annuaire de l'année 1914**, on trouve les « annonces de luxe » en couleur. La grande pharmacie, 13 rue Nationale (7-9), l'hôtel de l'Univers (10) ; l'Institution Charlemagne, 8 rue Rapin (11) ; l'hôtel Vignon à Paris (12), l'architecte paysagiste Decorges avec l'illustration du jardin de l'hôtel Joyeuse (ancien musée de la Poste) 6 rue Joyeuse à Amboise (13). Magasins de l'hôtel de ville (1927), Grand Bazar (1928)

Dans la partie intitulée annonces commerciales, on atteint 257 pages de publicité en commençant par les offres culturelles (1039) avec le plan du théâtre municipal, du Nouvel Alcazar et du Théâtre français, permettant la location des places et en finissant par la rubrique consacrée aux Vins (1296)

D'autres publicités sont insérées dans la liste des commerçants pour ceux qui veulent avoir plus de visibilité. Il y a même une première publicité en couleur par le moyen d'une image collée à la rubrique Pompes pour [la Maison Briau](#) (p.1435, image 1449)

Dans la 2<sup>ème</sup> partie consacrée au département, on y trouve en plus de l'histoire et de la liste des communes, les **Jours de visite des châteaux de Touraine** (1488)

Table des matières et des annonces (1899-1922), l'astérisque indique la pagination de la 2<sup>ème</sup> partie

Le contenu des années 1920-1930 est identique dans sa présentation

## Les Annuaires du département d'Indre-et-Loire. 1931, 1936, 1938. Imprimeur : Deslis

Annuaire statistique et commercial de Tours et du département d'Indre-et-Loire contenant en 1ère partie le plan de la ville de Tours, le calendrier de l'année, les foires et marchés de la ville et du département, l'historique de la ville de Tours, la liste des administrations, des principaux habitants et commerçants 1) par rue 2) par ordre alphabétique 3) par profession et en 2ème partie : une carte du département, l'historique de chaque commune par ordre alphabétique, la liste des principaux habitants et commerçants par ordre alphabétique et par profession et la liste des châteaux de Touraine.

DANSE

**ACADÉMIE DE DANSE**

**M. & M<sup>me</sup> Lafontaine**

Professeurs  
diplômés de l'Union  
des Professeurs  
de danse de France  
et de l'U. P. D. E.  
de Belgique



LEÇONS  
PARTICULIÈRES  
et  
COURS PARTICULIERS

26, rue de la  
Scellerie.

◇ COURS D'ENSEMBLE ◇  
les mardi, mercredi, jeudi et vendredi  
au 37, même rue

SALONS OUVERTS TOUTE L'ANNÉE

**Mlle Brunet-Lotter**

de la Société des Artistes Français  
Elève de Jean-Paul-Laurens

**PORTRAITS**  
peints à l'huile, au pastel,  
et en miniature.

**LEÇONS PARTICULIÈRES**  
40, rue Origet, 40

**M<sup>lle</sup> Th. DUCHATEAU**

Membre de la Société des Artistes Français  
(Mention honorable et Médaille au Salon)

**DESSIN, PEINTURE**  
**PASTEL, AQUARELLE**

**PRÉPARATION AUX EXAMENS**  
rue des Cordeliers, 16.  
Téléphone : 7-48.

Belzébédér (Mme), rue du Petit-Pré, 7.  
Bigot (Léon), Q L, r. Origet, 36 bis.  
Chollet (P.-L.), rue d'Entraignes, 198.  
Cosson (Mlle), rue Colbert, 10.  
Delprier, Q, L r. du Gazomètre, 49.  
Fournion (Marius), Q, rue Victor-  
Hugo, 122.  
Fournier (Léon), Q L, rue des Ursu-  
lines, 5.  
Lanteigne, Q L, r. George-Sand, 118.  
Lavollée (M.-Th.), r. Gambetta, 6.  
Richaud (Mlle), pl. du Châteauneuf, 13.  
Richon (Mlle), pl. Emile-Zola, 15 bis.

**ACADÉMIE DE DANSE**  
RUE GEORGE-SAND, 4  
Téléphone 6-94

**M. et M<sup>me</sup> BELLAN**

Membres des Anciens et Professeurs  
de France et d'Étranger

**Danses Nouvelles**  
**Danses Rythmiques et Anciennes**

La société la plus choisie fréquente les  
Cours et Réunions de M. BELLAN.  
L'HIVER A TOURS, L'ÉTÉ A ROYAN

Bertrand (E.), rue Néricault-Dés-  
touchés, 72.  
Lafontaine, rue de la Scellerie, 26.  
Trébaül (Aug.), r. J.-Charpentier, 56.

DESSIN ET PEINTURE

Baillé (Vve), rue Lakanal, 81.  
Bastard, r. du Nouveau-Calvaire, 27.

**MAURICE-MATHURIN**

Prix de Rome

Directeur de l'École des Beaux-Arts

**DESSIN et PEINTURE**  
Cours particuliers

Lundi, Mardi après-midi et Jeudi matin

**RUE NATIONALE, 2**

ESCRIME

Sanrefus, rue de Buffon, 1 bis.  
Sellier, bd Heurteloup, 116.

L'annuaire de 1931 atteint les 2000 pages.

Les renseignements concernant les administrations sont de plus en plus complets.

On trouve même dans le domaine religieux, les délimitations spatiales des paroisses de Tours avec l'indication des rues auxquelles elles sont rattachées.

La publicité est de plus importante puisque des encarts sont même insérés dans la partie administrative, comme celle concernant l'enseignement (voir ci-contre). Dans la liste des habitants par ordre alphabétique sont maintenant notés ceux qui sont **abonnés au téléphone**.

Les indications concernant le commerce sont divisées en 2 parties :

- Les annonces commerciales par ordre alphabétique de rubriques (de « Acétylène » à « Zinc ») sur des pages de couleurs rose, jaune et bleue
- Les adresses des commerçants de Tours par ordre alphabétique de profession (de « Accordeurs de piano » à « marchands de Zinc ») également sur des pages de couleur différentes.

La table des matières et des annonces est sur uniquement papier jaune.

C'est peut-être de là que vient le choix du terme « Pages jaunes » pour désigner actuellement l'annuaire téléphonique des professions.

A	
Abatage du Synd. de la Char-	1323
cuterie (Société d').....	374
Abattoir .....	226
Abeille Tourangelle .....	366
Abonnements au téléphone ...	193
Abeille Sportive.....	358
Allumettes chimiques .....	1323
Alliance française .....	348
Alsaciens et Lorrains (Société de	333
secours mutuels des).....	
Altitudes de Tours, Loches et	8
Chinon.....	
Ambulances.....	1324
Amcublement.....	1324

Le contenu des années 1936-1938 est identique dans sa présentation

## L'Annuaire du département d'Indre-et-Loire. 1939. Imprimeur : Deslis

*Annuaire statistique et commercial de Tours et du département d'Indre-et-Loire contenant le plan de la ville de Tours, le calendrier de l'année, les foires et marchés de la ville et du département, l'historique de la ville de Tours, la liste des administrations, des sociétés, des principaux habitants et commerçants 1) par rue 2) par ordre alphabétique 3) par profession, la carte du département d'Indre-et-Loire, l'historique de chaque commune par ordre alphabétique, la liste des principaux habitants et commerçants par ordre alphabétique et par profession et la liste des châteaux de Touraine*

**TABLE ANALYTIQUE**

1<sup>re</sup> **Partie.** — Annonces de luxe. Plan de Tours.

2<sup>e</sup> **Partie.** — Calendrier. Foires. Marchés. Transports. Spectacles. Renseignements divers.

3<sup>e</sup> **Partie.** — Administrations d'État.

4<sup>e</sup> **Partie.** — Administrations municipales.

5<sup>e</sup> **Partie.** — Santé. Hygiène. Établissements de bienfaisance.

6<sup>e</sup> **Partie.** — Sociétés. Associations. Œuvres diverses. Syndicats.

7<sup>e</sup> **Partie.** — Habitants de Tours par rues.

8<sup>e</sup> **Partie.** — Annonces par ordre alphabétique.

9<sup>e</sup> **Partie.** — Habitants de Tours par ordre alphabétique.

10<sup>e</sup> **Partie.** — Professions par ordre alphabétique.

11<sup>e</sup> **Partie.** — Département d'Indre-et-Loire. Plan. Historique. Communes par ordre alphabétique. Dans chaque commune : historique, renseignements divers, municipalités, commerçants, abonnés au téléphone, principaux habitants.

12<sup>e</sup> **Partie.** — Tables des matières : Table analytique.  
Table alphabétique.

[La table analytique](#) qu'on appellerait plutôt sommaire permet de comprendre la division non plus en 2 grandes parties mais en 12 parties de l'annuaire.

Le contenu reste identique : administrations, ville de Tours et communes du département

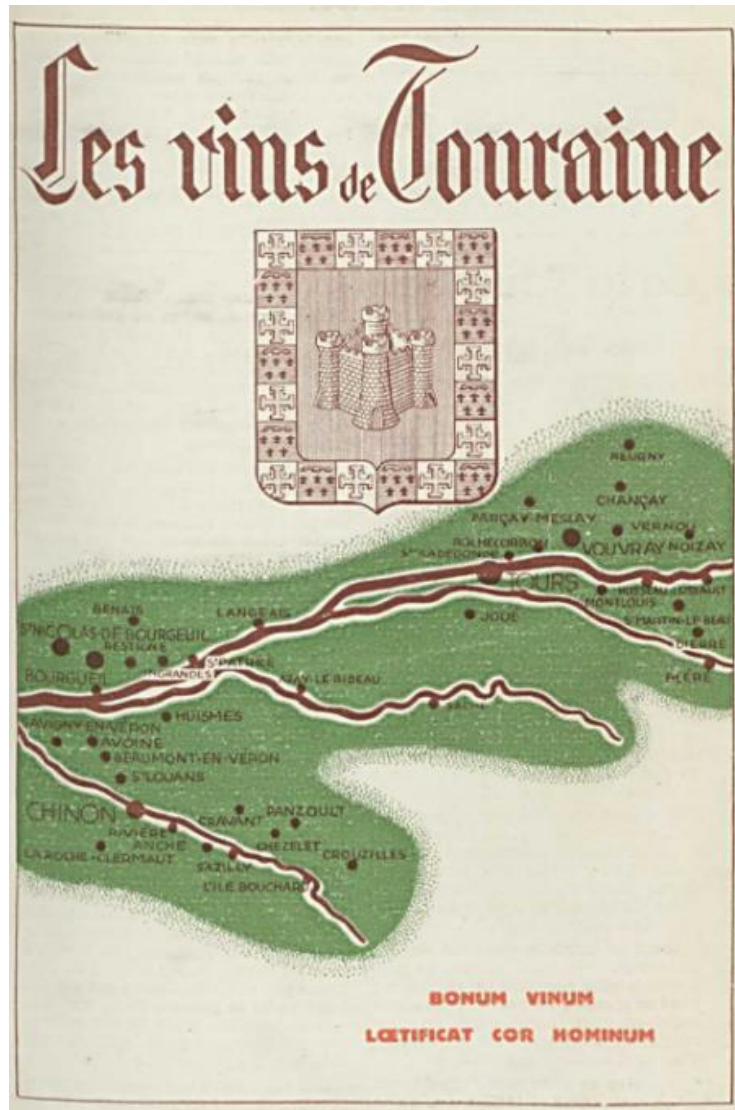
Pour se repérer plus facilement, des petits onglets latéraux délimitent les parties et permettent d'y accéder directement. Mais ce système n'est utilisable que dans la version papier car il n'est pas lisible dans la version numérisée.

Gourdin (Veuve), rentière, rue de la Grandière, 2 bis.	
Goureau, directrice école, retraitée, rue du Canal, 68.	
Gourmand, restaurateur, rue Colbert, 4.	
Goutte de lait S. N. C. F., rue Blaise-Pascal, 80.	
Gouttefangeal (Veuve), rentière, rue du Rempart, 36.	
Gonyet, briquets en gros, rue Desaix, 21.	
Gouyou, rue Blaise-Pascal, 59 bis, † 31.58.	
Gouzi, directeur de la <i>Chocolaterie Mirault</i> , rue de Châteaudun, 20.	
Graffin (B.), assurances, place Michelet, 14, † 45.28.	
Graiss...	

La numérotation n'est pas continue, mais chaque partie est numérotée de 1 à...nnn. Dans la table analytique, le chiffre en gras désigne le numéro de la partie et l'autre chiffre celui de la page.

<b>S</b>	
Sablage .....	<b>10-283</b>
Sable (marchands de) .....	<b>10-283</b>
Sabotiers.....	<b>10-283</b>

L'Annuaire d'Indre-et-Loire. 1944-45. Imprimeur : Deslis



Les textes de synthèse disparaissent au profit des listes de noms.  
Une courte introduction de 5 pages en début de volume rappelle l'histoire de la Touraine

*Les chiffres entre parenthèses renvoient au numéro de l'image numérisée*

### L'annuaire est divisé en 3 parties

Chaque partie a une numérotation séparée : pages 1 à nn

#### 1<sup>ère</sup> partie

Administration (26-76)

Liste des habitants de Tours, classés par rues et par lieux-dits (79-288),  
par ordre alphabétique (291-487)

#### 2<sup>ème</sup> partie

Commerces, industries et professions de la ville de Tours.

Accordeur de pianos (page 1) à Vitraux d'art (page 580) Images 493-1124

Un grand encart de 50 pages en couleur présente les vins de Touraine (1125-1176)

Liste des maires d'Indre-et-Loire.

Elections 1945 qui n'a pas pu être intégrée dans la partie Communes (1177-1179)

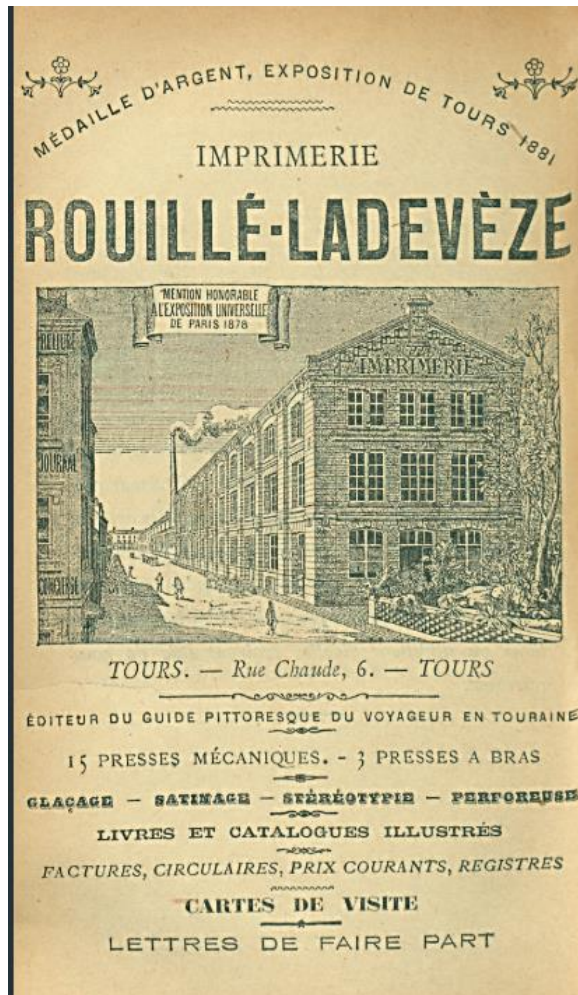
#### 3<sup>ème</sup> partie

Communes par ordre alphabétique pages 1-334 (images 1181-1514)

Liste des abonnés au téléphone pour le département en commençant par la ville de Tours  
puis pour les autres communes par ordre alphabétique (1517-1603)

Table des matières

## Conclusion



Cette fiche d'aide à la recherche est une première tentative pour aider à mieux cerner le contenu foisonnant de ces annuaires et la richesse des informations qu'on peut y trouver.

Des compléments pourront y être apportés et pourquoi pas de manière collaborative.

N'hésitez pas à contacter les Archives par le formulaire de contact sur le site internet pour y apporter votre contribution.

<https://archives.touraine.fr/page/contactez-nous>

